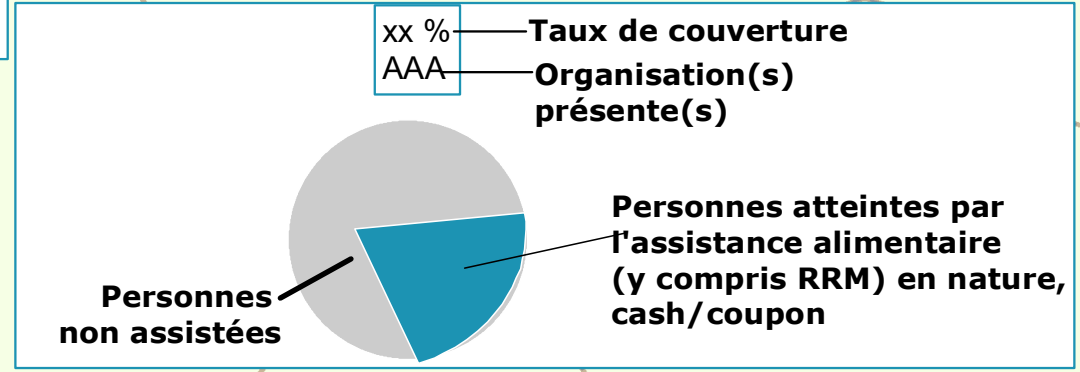
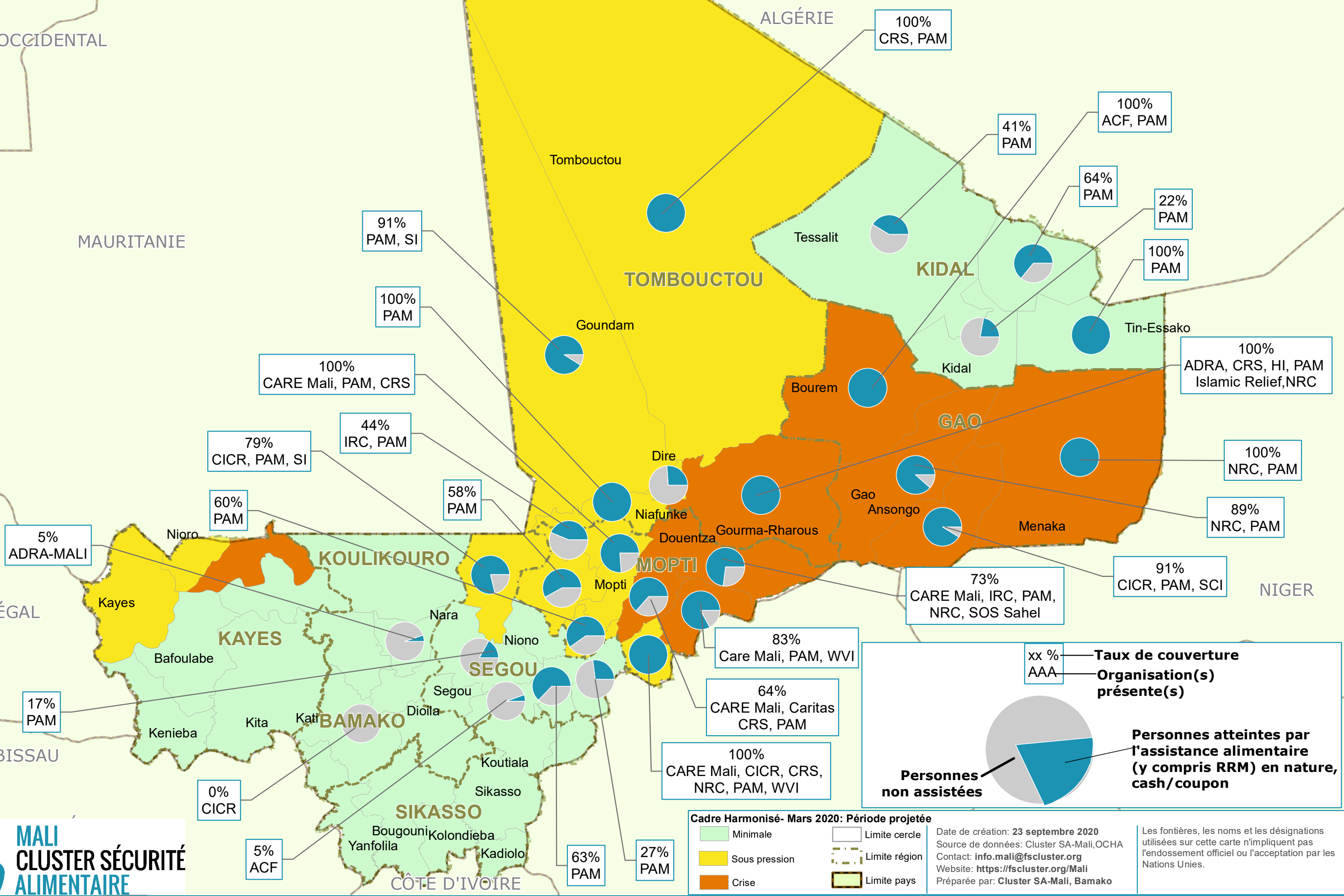
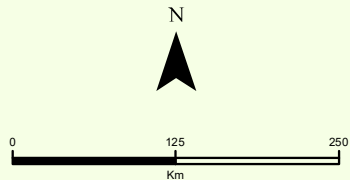
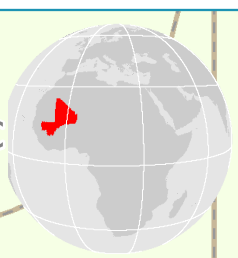


**MALI**  
**Soudure Agricole 2020: Suivi de la réponse en Assistance alimentaire**  
**Taux de couverture - Juin - Août 2020**



**Cadre Harmonisé- Mars 2020: Période projetée**

- Minimale
- Sous pression
- Crise
- Limite cercle
- Limite région
- Limite pays

Date de création: 23 septembre 2020  
 Source de données: Cluster SA-Mali, OCHA  
 Contact: [info.mali@fscluster.org](mailto:info.mali@fscluster.org)  
 Website: <https://fscluster.org/Mali>  
 Préparée par: Cluster SA-Mali, Bamako

Les frontières, les noms et les désignations utilisées sur cette carte n'impliquent pas l'endossement officiel ou l'acceptation par les Nations Unies.

