Mali: Cluster SA Analyse des gaps– OBJ 1 Assistance Alimentaire

Janvier à Mars 2021

MALI CLUSTER SÉCURITÉ ALIMENTAIRE

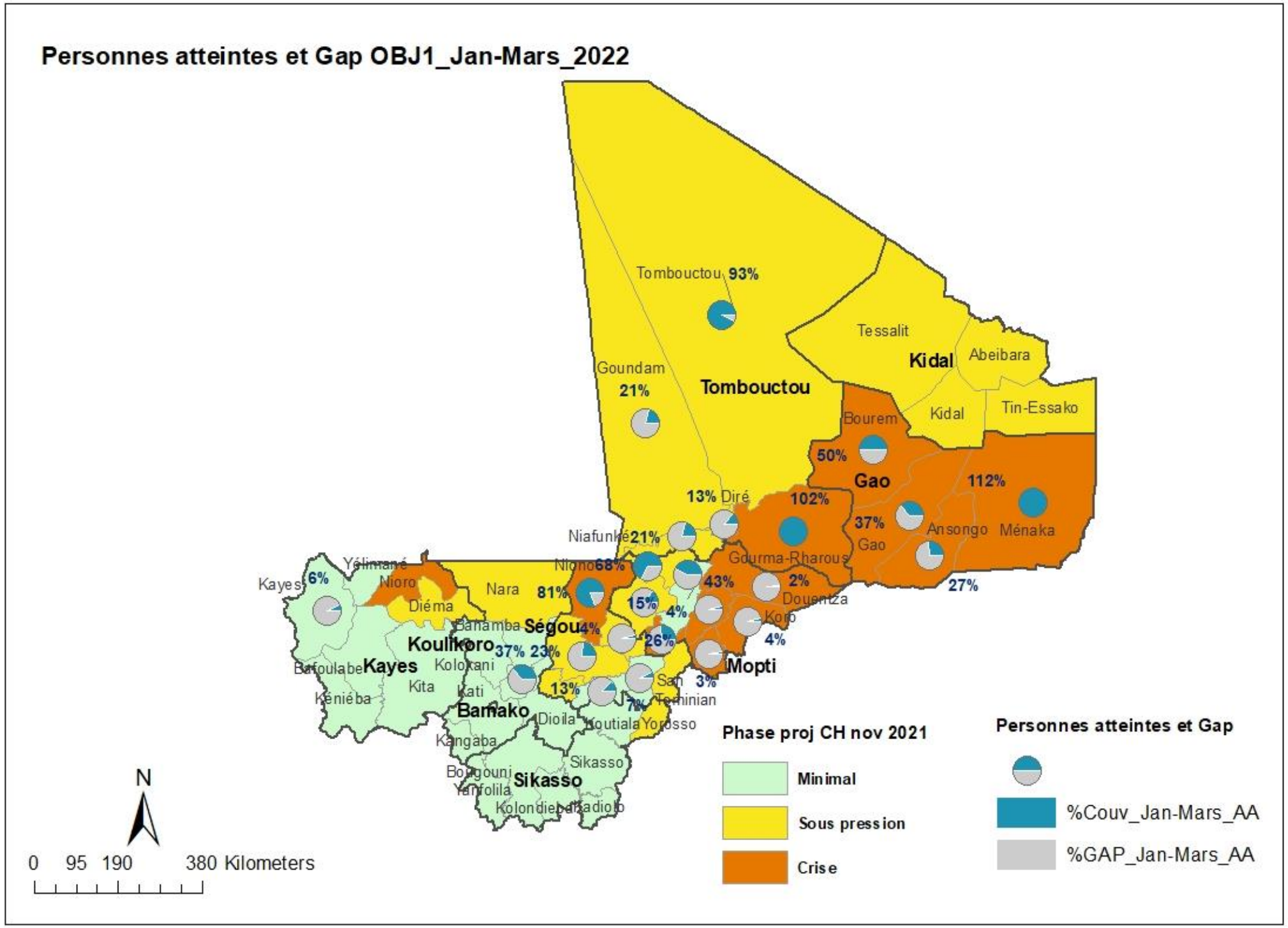

**PIN et CIBLE issus du CH de nov 2021*

PERS. DANS LE BESOIN

3.5 M*

CIBLE

1.8 M*

50% 50%

PERS. ATTEINTES

387 115

Au cours du premier trimestre 2022, les données compilées de 20 Organisations (ONGs, agences UN) indiquent que

***387 115 personnes** ont bénéficié d'une assistance alimentaire (AA), y compris **85 910 PDIs**.*

*Le niveau de la réponse à la fin du 1er trimestre correspond à **21% de la cible** du Cluster.*

*L'assistance alimentaire a été apportée à travers les modalités suivantes: **Coupons (73%), Cash (21%), Nature (6%)**.*

Le niveau de la réponse AA de 21% de cible est globalement satisfaisant avec 25% du temps passé. La réponse devrait s'intensifier dans les prochains mois avec la mise à échelle pour la présoudure.

Les frontières, les noms indiqués et les désignations utilisées sur cette carte n'impliquent pas l'approbation ou l'acceptation officielle par l'ONU.

Production date: Mai 2022
Data sources: FSLC/FSLC Partners

Contact:
info.mali@fscluster.org
http://fscluster.org/

Mali: Cluster SA Analyse des gaps– OBJ 2 Appui aux moyens d'existence

Janvier à Mars 2022

MALI CLUSTER SÉCURITÉ ALIMENTAIRE

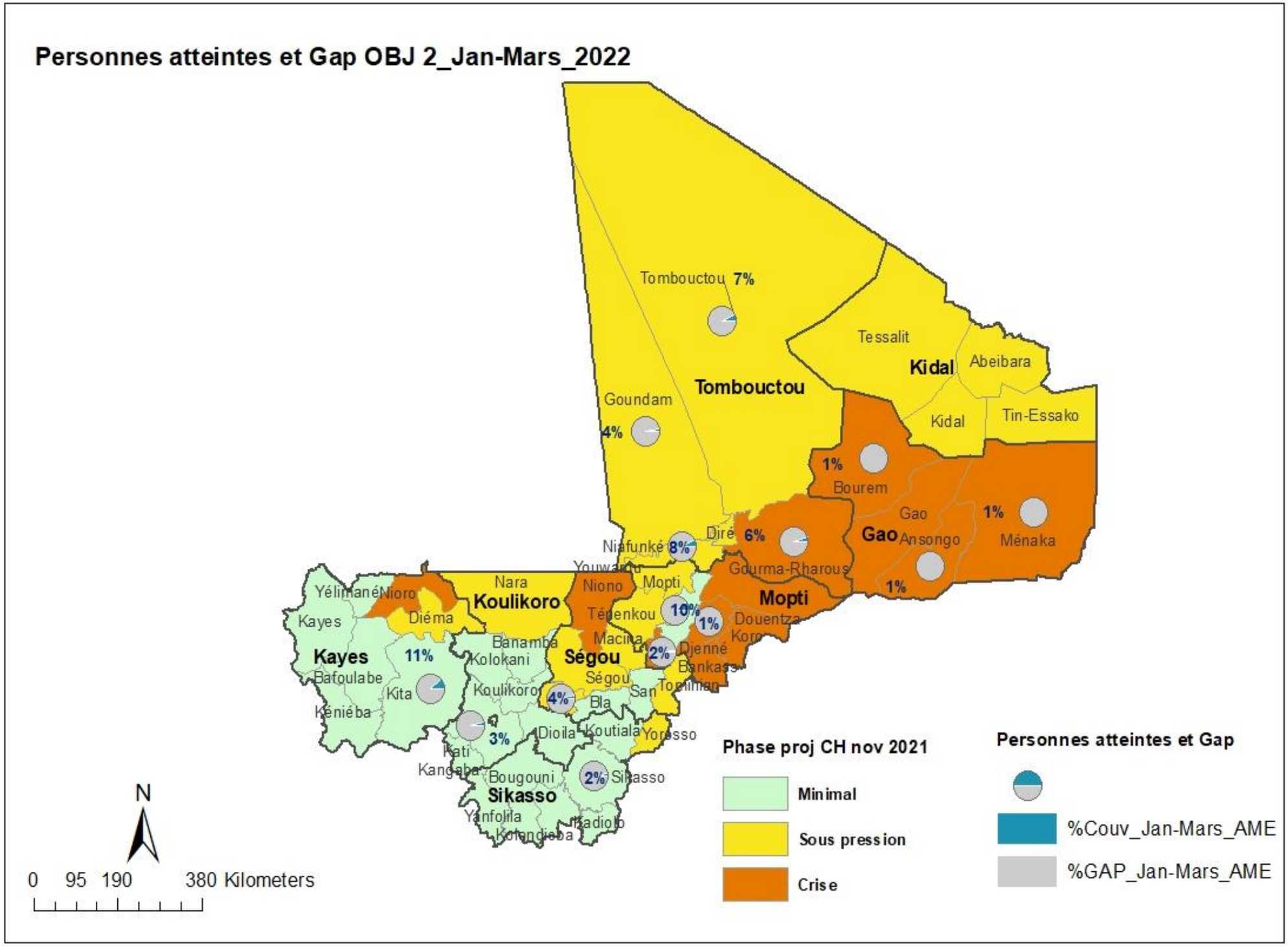

**PIN et CIBLE issus du CH de nov 2021*

PERS. DANS LE BESOIN

3.5 M*

CIBLE

2,8 M*

50% 50%

PERS. ATTEINTES

30 331

*A l'issue du 1er trimestre, **30 331 personnes** ont bénéficié de l'appui aux moyens d'existence (AME), soit à peine **1% de la cible** du Cluster (données provenant de 20 Organisations ONGs et Agences UN).*

La situation est particulièrement alarmante sur ce volet, d'autant plus que la période couverte correspond à la période de soudure pastorale, qui est sévère dans les régions du Nord.

*Les secteurs ayant bénéficié de la réponse sont: **i) Elevage (51,7%), ii) Agriculture, y compris le maraîchage (33,5%), iii) AGR (14,7%), iv) Pêche (0,2%)**.*

*L'appui aux bénéficiaires a été fait via les modalités i) Services (**58%**), ii) Cash/ Coupon (**24%**), iii) Nature (**18%**).*

Les frontières, les noms indiqués et les désignations utilisées sur cette carte n'impliquent pas l'approbation ou l'acceptation officielle par l'ONU.

Production date: Mai 2022
Data sources: FSLC/FSLC Partners

Contact:
info.mali@fscluster.org
http://fscluster.org/

Mali: Cluster SA Analyse des gaps OBJ 1 et OBJ 2

Janvier à Mars 2022

MALI CLUSTER SÉCURITÉ ALIMENTAIRE

Personnes atteintes par region OBJ 1

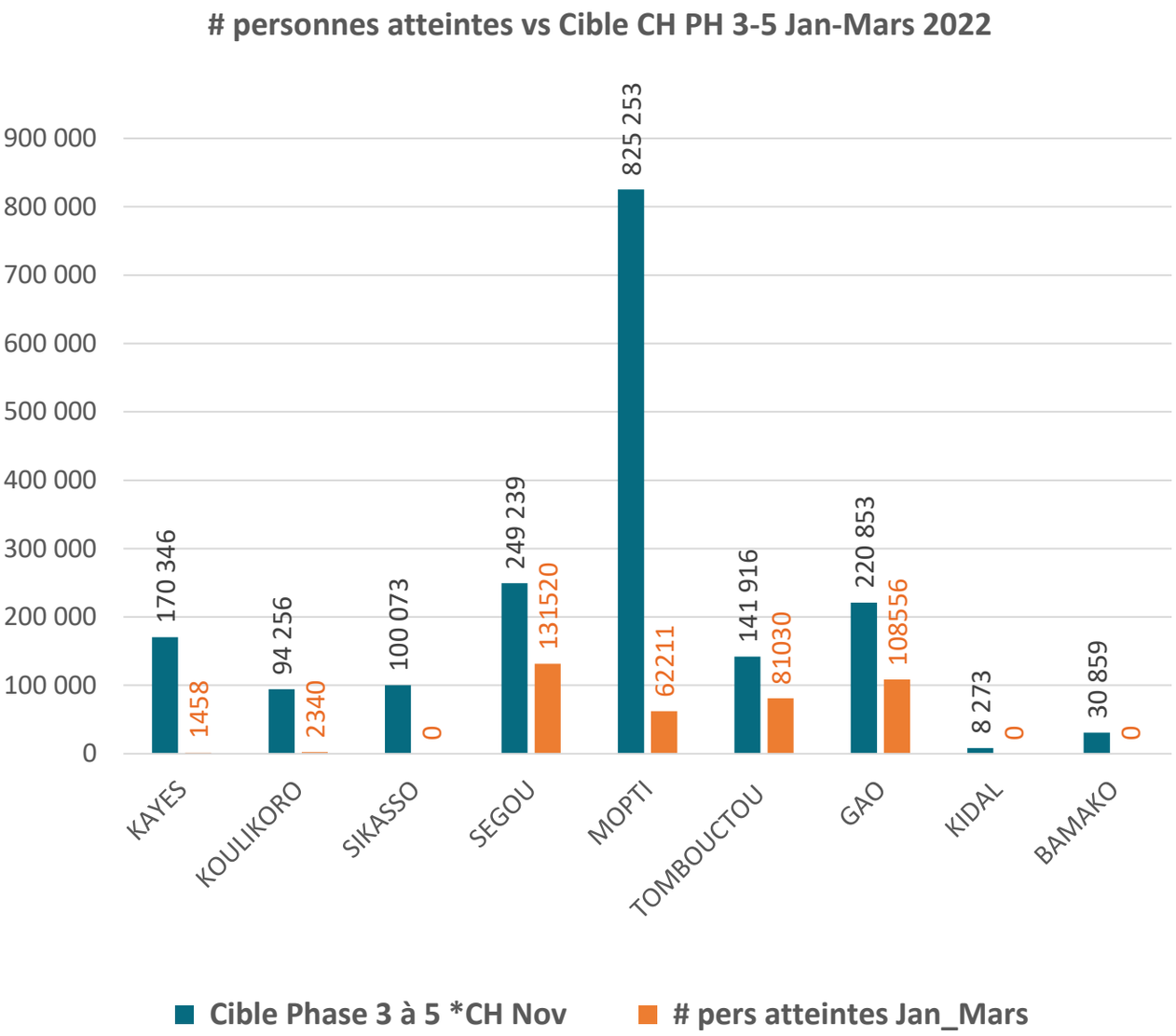

Personnes atteintes par region OBJ 2

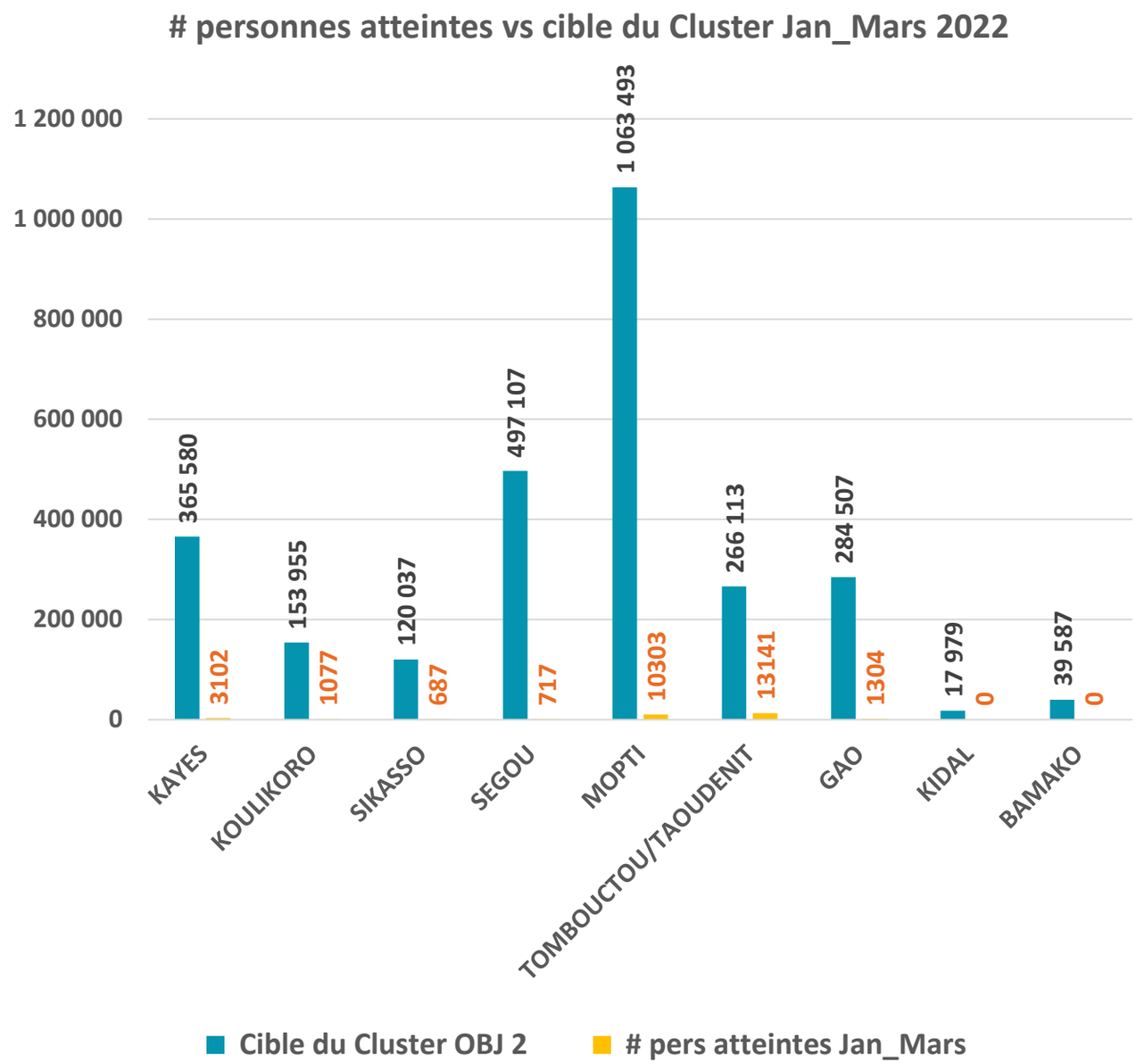

Les frontières, les noms indiqués et les désignations utilisées sur cette carte n'impliquent pas l'approbation ou l'acceptation officielle par l'ONU.

Production date: Mai 2022
Data sources: FSLC/FSLC Partners

Contact:
info.mali@fscluster.org
http://fscluster.org/