

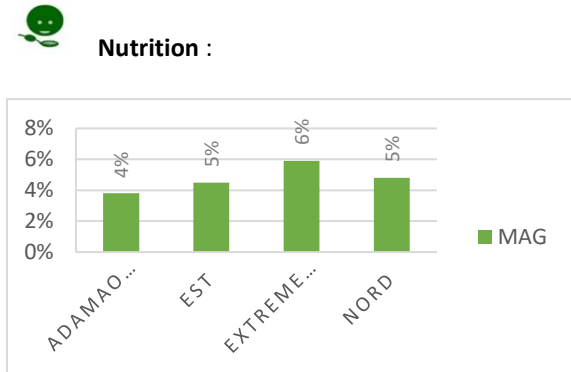
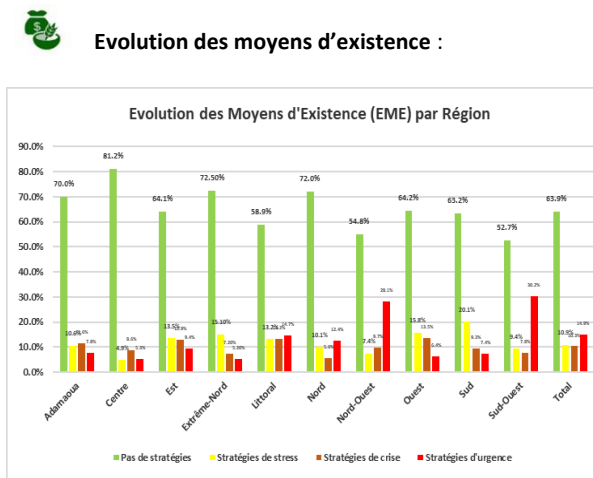
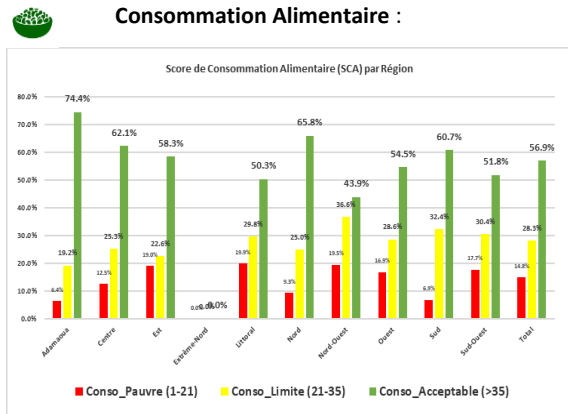


CAMEROUN

Résultats de l'analyse de la situation de l'insécurité alimentaire aiguë actuelle

Valable : du 18/10/2021
Au 31/12/2021
Créé le : 23/10/2021

Principaux résultats pour les zones touchées par l'IAN.



Résumé narratif des causes, du contexte et des principaux problèmes

Les bilans de production agricoles et pastorales sont restés relativement satisfaisants, malgré la persistance de l'insécurité civile dans les régions du Nord-Ouest, du Sud-Ouest ; la récente recrudescence des attaques de Boko Haram dans la région de l'Extrême-Nord, la présence des réfugiés dans la région de l'Est, ou les mesures barrières relatives à la pandémie du Covid-19 ; continue de perturber la campagne agricole sur l'ensemble du pays. Pour les régions septentrionales où les céréales constituent l'aliment de base pour les populations, on note une production du Sorgho Sp d'environ 447 755 tonnes non loin de la moyenne des 5 dernières années qui se situe à 446874,26 tonnes dans la Région de l'Extrême-Nord. En ce qui concerne le Riz pluvial et le Riz irrigué, la production se situe à 79 948 tonnes soit une baisse de 7,22% par rapport à la moyenne des 5 dernières années qui est de 86 170,61 tonnes, la production du maïs dans cette région se situe à 274 815 tonnes soit une hausse de 15% par rapport à la moyenne quinquennale qui est de 238 872 tonnes. Dans la région du Nord la production du maïs pour la campagne 2021 est de 176 893 tonnes soit un accroissement de 32% par rapport à la moyenne des 5 dernières années qui se situe à 133 638,75 tonnes. La production du Sorgho Sp dans la région du Nord à 75 011 tonnes soit une augmentation de 9%. Ces augmentations dans la production des céréales cachent beaucoup de disparité entre les départements, c'est le cas des départements du Logone et Chari, Mayo Sava et Mayo Tsanaga.

La situation alimentaire des populations du Cameroun est globalement acceptable, car 85,2% des ménages ont une consommation alimentaire acceptable, néanmoins 14,8% des ménages ont une consommation alimentaire limite (pauvre) avec un début de mise en œuvre des stratégies de survies négatives (réduction de nombre de repas des adultes par jour, la consommation des aliments non préférés)

D'autre part, on observe une faible diversité alimentaire dans les ménages. Dans la partie septentrionale du Cameroun, l'on note avec satisfaction l'achèvement de la campagne agricole malgré les aléas liés aux variations climatiques. Néanmoins dans certains départements, la pluviométrie n'a pas été suffisante pour permettre à toutes les cultures de boucler leur cycle, c'est le cas du Logone et Chari. Les conflits internes entre communautés locales dans le Logone Birni et le Logone et Chari ont occasionné un déplacement massif des Camerounais vers le Tchad d'une part, d'autres part le retrait de l'armée dans certaines de ses bases avancées au niveau des frontières (Mayo-Tsanaga, Mayo Sava) ont accentué les raps dans les villages (attaques et pillages des greniers) ou pillages et destruction des cultures en champs par Boko Haram, l'envahissement des cultures par les pachydermes (Mayo kani et Mayo Danay) et les oiseaux granivores et les criquets pèlerins (logone et chari) . Au vue de tous ces éléments susmentionnés, la production agricole dans ces régions ne va pas couvrir les besoins alimentaires et la période de soudure interviendra plutôt que prévu c'est-à-dire à partir du mois d'avril 2021. La hausse des prix des céréales observées actuellement sur les marchés qui paraît très précoce est une forme d'alerte à suivre avec attention.

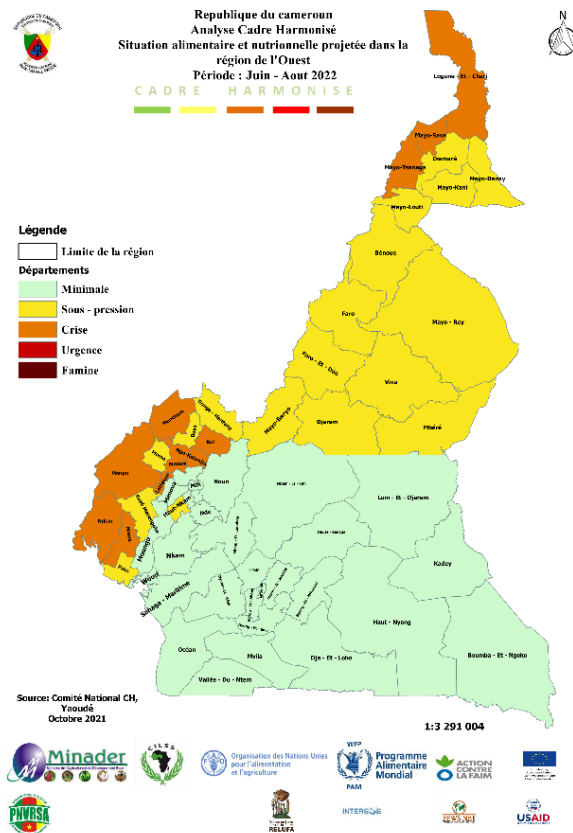
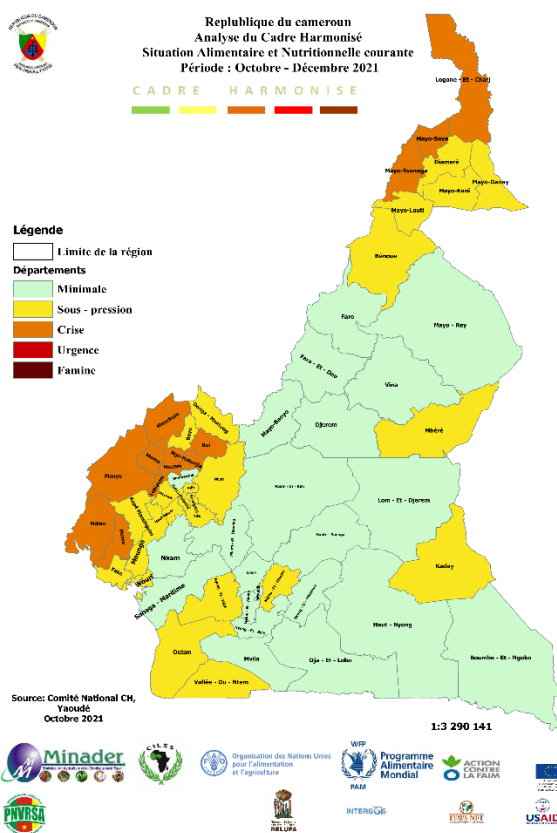
Dans la zone méridionale, c'est la période de constitution des stocks des ménages, réduisant la vulnérabilité des ménages.

Les résultats de l'analyse CH montre en situation courante (octobre-décembre 2021), que 2, 430,110 personnes au niveau national (contre 2 685 039 en octobre 2020), sont en situation d'insécurité alimentaire aigue « phase 3 et plus ». Ces personnes sont réparties dans les régions de l'Extrême-Nord, du Nord-ouest et du Sud-Ouest, avec une forte concentration dans douze (12) départements (Logone-Et-Chari, Mayo-Sava, Mayo-Tsanaga, Bouli, Menchum, Mezam, Momo, Ngo-Ketunjia, Lebialem, Manyu, Meme, Ndian). Ils représentent au moins 27% des populations de ces 12 départements. La situation des ménages se trouvant dans cette insécurité alimentaire est préoccupante, ces ménages sont surtout ceux ayant été affectés par d'importants déficits de productions agropastorales, des chocs comme l'insécurité civile, le changement climatique (insuffisance des pluies), les attaques des cultures par les ravageurs.

Pour la situation projetée (juin-juillet-août 2022), les personnes en insécurité alimentaire aigue sont estimées à 2, 383,869 contre 2 281 635 en octobre 2020, réparties dans 11 départements des Régions de l'Extrême-Nord, Nord-Ouest et Sud-Ouest

Les facteurs qui concourent à cette situation seront surtout une persistance de l'insécurité civile et ses impacts négatifs sur la disponibilité et les prix des produits alimentaires sur les marchés.

Dans les régions du Nord, de l'Adamaoua, du Centre et du Sud, la situation nutritionnelle des ménages est acceptable au vu de la composition variée des aliments consommés. Cette situation est plutôt précaire dans les régions du Nord-Ouest, du Sud-Ouest, en proie au conflit sociopolitique ou, à l'Extrême-Nord, dans le Littoral et à l'Ouest, hôtes des personnes déplacées internes qui mettent la pression sur les stocks des ménages.



Niveau de fiabilité : ***

Principaux résultats et problèmes

Facteurs contributifs (disponibilités, accès, utilisation et stabilité)

Entre Octobre à Décembre, la situation alimentaire est bonne dans 22 départements (phase minimale) et relativement acceptable dans 24 départements (sous pression). Par contre, on observe une dégradation dans 12 départements qui sont en phase de crise dans les régions de l'Extrême-nord (03), du Nord-ouest (05) et du Sud-ouest (04), soit 4 départements de plus par rapport à Mars 2020 et 1 département de plus par rapport à Octobre 2020. Dans ces départements, les populations sont particulièrement affectées par les crises sociopolitiques ou par la pauvreté. Aucun département ne se retrouve dans les phases d'urgence ou de famine. Dans certains départements, les prix des denrées alimentaires de base sont stables par rapport à l'année dernière. C'est le cas du sorgho dans les régions de l'Extrême-Nord et du Nord, du maïs, du haricot, de la pomme de terre, de la patate, de l'igname, de la banane dans les régions l'Ouest, du Centre, du Sud, du Littoral, du Nord-Ouest, du Sud-Ouest et de l'Est.

Perspectives Dégager des perspectives (évolution attendue des prix étant donné la situation du marché, évolution attendue des productions étant donné les facteurs climatiques/pluviométrie attendus...).

Au cours de la période allant de Juin à Août 2022, il est attendu que la situation alimentaire et nutritionnelle reste satisfaisante dans 29 départements (phase minimale). Toutefois, 18 départements resteront sous pression avec une situation alimentaire relativement acceptable. En effet, toutes les régions de la zone méridionales seront en période de récolte augurant de bonnes disponibilités alimentaires au niveau des ménages. Cette période correspond à la phase de soudure dans les régions septentrionales. Par ailleurs, 11 départements vont rester en phase de crise du fait de la probable persistance de l'insécurité civile qui va empêcher de nombreux agriculteurs de bien démarrer la campagne agropastorale dans ces départements. Aucun département ne se retrouvera en situation d'urgence ou de famine entre Juin et Août 2022.

Dans les régions de l'Ouest, du Nord-Ouest et du Sud-Ouest, les stocks de denrées alimentaires pourront être renforcés avec les récoltes en perspective et contribuer à l'amélioration de la situation alimentaire des populations. En effet, l'augmentation de l'offre aura tendance à diminuer les prix à des niveaux acceptables pour les ménages et/ou quasiment faire baisser les prix des produits alimentaires de base cette situation sera favorable à l'amélioration de la disponibilité et par conséquent l'accès des ménages aux denrées.

Le niveau d'accès à l'eau potable par les populations reste insuffisant. Cette situation risque de se dégrader dans les régions de l'Extrême-nord et du Nord qui font régulièrement face aux chocs climatiques. Ces phénomènes environnementaux et climatiques entraînent des crises sanitaires dans la zone septentrionale, notamment l'augmentation des maladies hydriques.

Situation courante par département

Régions	Départements	SITUATION COURANTE						
		Population totale	Population totale en Ph 1	Population totale en Ph 2	Population totale en Ph 3	Population totale en Ph 4	Population totale en Ph 5	Population totale en Ph 3 à 5
Adamaoua	Djerem	198,252	166,532	27,755	3,965	-	-	3,965
	Faro-Et-Deo	131,245	107,621	20,999	2,625	-	-	2,625
	Mayo-Banyo	296,813	249,323	35,618	11,873	-	-	11,873
	Mbere	272,385	193,393	59,925	19,067	-	-	19,067
	Vina	504,385	423,684	65,570	15,132	-	-	15,132
Centre	Haute-Sanaga	151,036	128,380	22,655	-	-	-	-
	Lekie	430,522	357,333	73,189	-	-	-	-
	Mbam-Et-Inoubou	284,346	244,538	39,808	-	-	-	-
	Mbam-Et-Kim	158,800	131,804	26,996	-	-	-	-
	Mefou-Et-Afamba	189,675	142,256	43,625	3,794	-	-	3,794
	Mefou-Et-Akono	88,824	75,500	13,324	-	-	-	-
	Mfoundi	2,832,335	2,294,192	453,174	84,970	-	-	84,970

	Nyong-Et-Kelle	195,385	130,908	54,708	9,769	-	-	9,769
	Nyong-Et-Mfoumou	157,289	130,550	25,166	1,573	-	-	1,573
	Nyong-et-Soo	174,527	143,112	29,670	1,745	-	-	1,745
Est	Boumba-Et-Ngoko	173,615	142,364	29,514	1,736	-	-	1,736
	Haut-Nyong	295,773	242,534	47,324	5,915	-	-	5,915
	Kadey	277,078	205,038	63,728	8,312	-	-	8,312
	Lom-Et-Djerem	415,071	336,208	70,562	8,301	-	-	8,301
Extreme-Nord	Diamare	947,372	729,477	198,948	18,947	-	-	18,947
	Logone-Et-Chari	718,387	294,539	244,252	179,597	-	-	179,597
	Mayo-Danay	780,437	476,067	234,131	70,239	-	-	70,239
	Mayo-Kani	596,908	429,774	137,289	29,845	-	-	29,845
	Mayo-Sava	514,660	216,157	164,691	133,812	-	-	133,812
	Mayo-Tsanaga	1,032,552	433,672	309,766	289,115	-	-	289,115
Littoral	Moungo	570,780	428,085	125,572	17,123	-	-	17,123
	Nkam	55,281	44,777	9,951	553	-	-	553
	Sanaga-Maritime	244,294	197,878	43,973	2,443	-	-	2,443
	Wouri	2,907,740	2,122,650	726,935	58,155	-	-	58,155
Nord-Ouest	Donga-Mantung	406,262	190,943	154,380	60,939	-	-	60,939
	Menchum	243,817	73,145	85,336	70,707	14,629	-	85,336
	Mezam	788,842	220,876	315,537	205,099	47,331	-	252,430
	Momo	208,741	87,671	62,622	52,185	6,262	-	58,448
	Ngo-Ketunja	281,970	107,149	90,230	70,492	14,098	-	84,591
	Boyo	187,962	99,620	58,268	30,074	-	-	30,074
	Bui	484,582	87,225	213,216	145,375	38,767	-	184,141
Nord	Benoue	1,428,841	800,151	457,229	171,461	-	-	171,461
	Faro	116,522	94,383	19,809	2,330	-	-	2,330
	Mayo-Louti	656,305	387,220	210,018	59,067	-	-	59,067
	Mayo-Rey	629,261	515,994	106,974	6,293	-	-	6,293
Ouest	Bamboutos	440,094	360,877	79,217	-	-	-	-
	Haut-Nkam	217,912	119,851	65,373	32,687	-	-	32,687
	Hauts-Plateaux	121,425	91,069	27,928	2,429	-	-	2,429
	Koung-Khi	97,860	74,374	23,487	-	-	-	-
	Menoua	430,092	313,967	107,523	8,602	-	-	8,602
	Mifi	453,709	344,819	104,353	4,537	-	-	4,537
	Nde	142,753	104,210	35,688	2,855	-	-	2,855
	Noun	684,927	520,545	164,382	-	-	-	-
Sud-Ouest	Kupe-Manenguba	158,903	88,985	52,438	15,890	1,589	-	17,479
	Lebialem	171,179	59,913	59,913	46,218	5,135	-	51,354
	Manyu	272,474	106,265	98,091	62,669	5,449	-	68,119
	Meme	491,754	167,196	186,867	122,939	14,753	-	137,691

	Ndian	184,489	59,036	64,571	51,657	9,224	-	60,881
	Fako	701,978	428,206	210,593	63,178	-	-	63,178
Sud	Dja-Et-Lobo	296,423	243,067	53,356	-	-	-	-
	Mvila	270,051	224,143	45,909	-	-	-	-
	Ocean	269,546	199,464	64,691	5,391	-	-	5,391
	Vallee-du-Ntem	119,174	89,380	28,602	1,192	-	-	1,192
		26,553,619	17,478,091	6,645,418	2,272,873	157,238	0	2,430,110

Situation projetée par département

Régions	Départements	SITUATION PROJETEE						
		Population totale	Population totale en Ph 1	Population totale en Ph 2	Population totale en Ph 3	Population totale en Ph 4	Population totale en Ph 5	Population totale en Ph 3 à 5
Adamaoua	Djerem	198,252	138,776	49,563	9,913	-	-	9,913
	Faro-Et-Deo	131,245	91,872	34,124	5,250	-	-	5,250
	Mayo-Banyo	296,813	198,865	77,171	20,777	-	-	20,777
	Mbere	272,385	166,155	81,715	24,515	-	-	24,515
	Vina	504,385	358,113	110,965	35,307	-	-	35,307
Centre	Haute-Sanaga	151,036	132,911	18,124	-	-	-	-
	Lekie	430,522	365,944	64,578	-	-	-	-
	Mbam-Et-Inoubou	284,346	253,068	31,278	-	-	-	-
	Mbam-Et-Kim	158,800	133,392	25,408	-	-	-	-
	Mefou-Et-Afamba	189,675	153,637	32,245	3,794	-	-	3,794
	Mefou-Et-Akono	88,824	78,165	10,659	-	-	-	-
	Mfoundi	2,832,335	2,407,485	396,527	28,323	-	-	28,323
	Nyong-Et-Kelle	195,385	158,262	35,169	1,954	-	-	1,954
	Nyong-Et-Mfoumou	157,289	138,415	18,875	-	-	-	-
	Nyong-et-Soo	174,527	155,329	19,198	-	-	-	-
Est	Boumba-Et-Ngoko	173,615	140,628	31,251	1,736	-	-	1,736
	Haut-Nyong	295,773	257,322	35,493	2,958	-	-	2,958
	Kadey	277,078	224,434	47,103	5,542	-	-	5,542
	Lom-Et-Djerem	415,071	348,660	62,261	4,151	-	-	4,151
Extreme-Nord	Diamare	947,372	682,108	236,843	28,421	-	-	28,421
	Logone-Et-Chari	718,387	287,355	201,148	208,332	21,552	-	229,884
	Mayo-Danay	780,437	405,827	273,153	85,848	15,609	-	101,457
	Mayo-Kani	596,908	399,928	161,165	35,814	-	-	35,814
	Mayo-Sava	514,660	174,984	185,278	144,105	10,293	-	154,398

	Mayo-Tsanaga	1,032,552	340,742	340,742	320,091	30,977	-	351,068
Littoral	Moungo	570,780	462,332	102,740	5,708	-	-	5,708
	Nkam	55,281	45,330	9,398	553	-	-	553
	Sanaga-Maritime	244,294	207,650	36,644	-	-	-	-
	Wouri	2,907,740	2,384,347	494,316	29,077	-	-	29,077
Nord-Ouest	Donga-Mantung	406,262	215,319	142,192	48,751	-	-	48,751
	Menchum	243,817	90,212	80,459	63,392	9,753	-	73,145
	Mezam	788,842	276,095	299,760	181,434	31,554	-	212,987
	Momo	208,741	112,720	58,448	35,486	2,087	-	37,573
	Ngo-Ketunjia	281,970	146,624	70,492	56,394	8,459	-	64,853
Nord-Ouest	Boyo	187,962	105,259	56,389	26,315	-	-	26,315
Nord-Ouest	Bui	484,582	125,991	203,525	130,837	24,229	-	155,066
Nord	Benoue	1,428,841	714,420	500,094	214,326	-	-	214,326
	Faro	116,522	79,235	29,131	8,157	-	-	8,157
	Mayo-Louti	656,305	328,153	249,396	78,757	-	-	78,757
	Mayo-Rey	629,261	421,605	176,193	31,463	-	-	31,463
Ouest	Bamboutos	440,094	369,679	70,415	-	-	-	-
	Haut-Nkam	217,912	156,896	47,941	13,075	-	-	13,075
	Hauts-Plateaux	121,425	100,783	19,428	1,214	-	-	1,214
	Koung-Khi	97,860	80,246	17,615	-	-	-	-
	Menoua	430,092	352,675	73,116	4,301	-	-	4,301
	Mifi	453,709	376,579	72,593	4,537	-	-	4,537
	Nde	142,753	117,058	24,268	1,428	-	-	1,428
	Noun	684,927	575,339	109,588	-	-	-	-
Sud-Ouest	Kupe-Manenguba	158,903	101,698	42,904	12,712	1,589	-	14,301
	Lebialem	171,179	75,319	54,777	37,659	3,424	-	41,083
	Manyu	272,474	122,614	89,917	57,220	2,725	-	59,944
	Meme	491,754	201,619	172,114	108,186	9,835	-	118,021
	Ndian	184,489	81,175	55,347	42,432	5,535	-	47,967
	Fako	701,978	456,286	203,574	42,119	-	-	42,119
Sud	Dja-Et-Lobo	296,423	251,960	44,463	-	-	-	-
	Mvila	270,051	232,244	37,807	-	-	-	-
	Ocean	269,546	221,027	45,823	2,695	-	-	2,695
	Vallee-du-Ntem	119,174	97,722	20,260	1,192	-	-	1,192
		26,553,619	17,878,588	6,291,162	2,206,250	177,619	0	2,383,869



Méthodologie et difficultés dans l'analyse

La session de l'Analyse Cadre Harmonisé au Cameroun s'est déroulée du 18 au 23 Octobre 2021 et à couvert 58 départements et toutes les régions du Cameroun. Il a regroupé près de 72 participants, représentants des structures techniques de l'Etat (MINADER, MINEPIA, MINEE, MINAT, MINSANTE, MINCOMMERCE, MINEPAT/INS), les organisations de la Société civile, les partenaires techniques et financiers (PAM, FAO), ACF, Solidarités International, FEWSNET, Réseau de Lutte Contre la Faim, SHUMAS, EPDA Cameroun.

Avant la session du CH il y a eu : Formation des formateurs 11/09/2021, Formation des enquêteurs 20 au 21/09/2021, le Pré CH dans les différentes Régions pour la collecte des données sur les facteurs contributifs. Atelier de consolidation 26 au 27/10.

Au cours de cette session, une formation rapide a été organisée pour la mise à niveau sur les fonctions et protocoles du manuel CH2.0. Les outils du manuel CH2.0 ont servis de guide sous la facilitation des experts du CT CH. Au terme de 6 jours d'analyse, un groupe technique (MINADER, FAO, PAM, ACF, RELUFA et FEWSNET) restreint a été mis en place pour assurer la revue qualité des produits issus de la phase d'analyse, procéder à la consolidation des données et informations pertinentes de chacun des 58 départements et la finalisation de l'analyse et ce, dans un souci d'harmonisation et de capitalisation des acquis entre l'expertise locale et les facilitateurs du CT CH.

Les résultats de base ont été obtenus au terme des travaux en groupe et en plénière. Les analyses ont été menées au niveau départemental. Les données utilisées, proviennent des résultats de la ENSAN conduite dans toutes les régions du Cameroun. Les données des facteurs contributifs ont été collectés à travers un pré-CH qui a eu lieu dans les dix régions qui avait regroupé les délégués départementaux du MINADER, les chefs services des enquêtes et statistiques du MINADER, MINEPIA ; des administrations sectoriels (MINEE, MINADT, MINCOMMERCE etc.) ; des partenaires du système des Nations Unies ; les ONG nationales et internationales intervenant dans les régions et les partenaires et membres du GTSA.

Calendrier saisonnier et suivi des indicateurs

Calendrier cultural

Région	Janvier	Février	Mars	Avril	Mai	Juin	Juillet	Aout	Septembre	Octobre	Novembre	Decembre
Ouest			Piquetage (Palmier, cafeier, cacaoyer)	Semi (maïs, arachide, haricot, legumes)	Entretien		Recolte(maïs, arachide, haricot,legume)				Tubercules, cereales,café, cacao	
Sud-Ouest		Poivrier	Piquetage (Palmier, cafeier, cacaoyer)	Semi (maïs, arachide, haricot, legumes)	Entretien	Entretien/r ecolte du poivron	Recolte(maïs, arachide, haricot,legume)				Tubercules, cereales,café, cacao	
Centre		Tabac	Piquetage (Palmier, cafeier, cacaoyer)	Semi (maïs, arachide, haricot, legumes)	Entretien	Entretien/r ecolte dt tabac	Recolte(maïs, arachide, haricot,legume)				Tubercules, cereales,café, cacao	
Sud			Piquetage (Palmier, cafeier, cacaoyer)	Semi (maïs, arachide, haricot, legumes)	Entretien		Recolte(maïs, arachide, haricot,legume)				Tubercules, cereales,café, cacao	
Est		Tabac	Piquetage (Palmier, cafeier, cacaoyer)	Semi (maïs, arachide, haricot, legumes)	Entretien	Entretien/r ecolte dt tabac	Recolte(maïs, arachide, haricot,legume)				Tubercules, cereales,café, cacao	
Littoral		Poivrier	Piquetage (Palmier, cafeier, cacaoyer)	Semi (maïs, arachide, haricot, legumes)	Entretien	Entretien/r ecolte du poivron	Recolte(maïs, arachide, haricot,legume)				Tubercules, cereales,café, cacao	
Nord-Ouest		Theier	Piquetage (Palmier, cafeier, cacaoyer)	Semi (maïs, arachide, haricot, legumes)	Entretien		Recolte(maïs, arachide, haricot,legume)				Tubercules, cereales,café, cacao	
Pluies						Fortes pluies						
Extreme-Nord	Sorgho ss	Sorgho ss			Semi (manio)	semi (coton)	cereales, oignon)		Cereales, arachide, legume	tubercules, coton		
Nord					Semi (manio)	semi (coton)	cereales, oignon)		Cereales, arachide, legume	tubercules, coton		
Adamaoua					Semi (manio)	Semi (Cereales, haricot, legumes)			cereales, arachides, legumes, roselle	tubercules, roselle		
Pluies							Fortes pluies					
Legende	preparation du sol		semi				Entretien des cultures/plantations			Recoltes		

Calendrier de collecte des données sur les principaux indicateurs et facteurs contributifs

Janvier 2022: collecte des rapports d'activité des DRADER et DDADER et données de synthèse sur les productions agricoles et pastorales.

Février 2022 : Evaluation de la campagne agricole 2020/2021

Février et Mars 2022 : Collecte et analyse des données CFSAM, HEA, FSMS, étude de marché, données nutritionnelle etc.

Mars 2022 : Analyse CH, session de Mars 2022.

Mai 2022 : Enquête CFSVA

Avril à Juillet 2022: Collecte des données agro-météorologiques.

RECOMMANDATIONS

Le Gouvernement et les partenaires sont invités à prendre les mesures idoines pour améliorer et renforcer leur appui technique et financier ciblant les populations vulnérables. La priorité doit être accordée aux populations affectées, soit 2, 430,110 personnes en période courante et 2, 383,869 personnes en période projetée. L'objectif recherché étant d'anticiper la détérioration de leur situation alimentaire et nutritionnelle au cours de la période Octobre –Décembre 2021 et/ou Juin – Août 2022. Cette dernière correspond avec la période de soudure dans les régions septentrionales. Les actions prioritaires sont:

- Déclencher l'aide humanitaire pour les populations en crise ou pire (2, 430,110 personnes) actuellement dans les 10 régions du Cameroun en période courante et 2, 383,869 personnes en période projetée. Le Gouvernement devra mobiliser ses propres ressources en complément des appuis des partenaires financiers potentiels sur les plans multilatéraux et bilatéraux, afin d'améliorer les conditions de vie, protéger les moyens d'existence, prévenir la perte des avoirs, et réduire les niveaux de malnutrition.
- Mettre en œuvre des interventions visant à améliorer la résilience des populations en phase sous pression en apportant un appui à la production végétale (appuyer la production des cultures maraichères), animale et renforcer les moyens d'existence des populations : appuis en intrants, financement de la production dans les zones rurales et péri-urbaines, petits aménagements hydroagricoles et des couloirs de transhumance, appui en filets de pêche, prendre des mesures pour contenir les pachydermes dans leur milieu de vie,
- Désenclaver les zones de productions agricoles etc.

A l'endroit du Gouvernement :

Mettre sur pieds et rendre opérationnel le dispositif de prévention et de gestion des crises alimentaires et nutritionnelles au Cameroun,

Appuyer financièrement la collecte des données de sécurité alimentaire et nutritionnelle (MINADER, MINEPIA, MINSANTE, MINEPAT etc.) ;

- Renforcer les capacités d'action des brigades phytosanitaires;
- Renforcer les capacités des services pourvoyeurs d'information dans les collectes et l'analyse des données (MINADER, MINEPIA, MINSANTE, MINCOMMERCE, MINEE, MINEPAT etc.) ;
- Assurer le suivi rapproché de la situation alimentaire, nutritionnelle et pastorale dans les zones à risque ;
- Mettre en place un mécanisme pour prévenir les conflits agriculteurs et éleveurs ;
- Apporter une réponse humanitaire urgente aux 12 départements en situation de crise (distribution des vivres, cash transfert, food for work, mise en place des cantines scolaires, adduction en eau potable, parc fourragers, appuis en intrants agricoles) ;
- Finaliser le processus d'adhésion du Cameroun au Comité Inter état de Lutte Contre la Sècheresse au Sahel (CILLS); (MINADER),
- Financer le processus Cadre Harmonisé ; MINADER, MINEPIA, MINSANTE, MINCOMMERCE, MINEE, MINEPAT etc.) ;
- Redynamiser l'Office Céréalière pour la constitution des stocks de sécurité ou la régulation des prix des céréales ;
- Le Ministère de la Santé Publique doit fournir à temps les données sur l'enquête SMART pour faciliter la prise en compte des données sur la nutrition et la mortalité.
- Elaborer le Plan National de Réponse (PNR) aux Crises.

A l'endroit des partenaires :

- Apporter une réponse humanitaire urgente aux 12 départements en situation de crise (distribution des vivres, cash transfert, food for work, mise en place des cantines scolaires, adduction en eau potable, parc fourragers, appuis en intrants agricoles) ;
- Appuyer techniquement et financièrement la collecte des données de sécurité alimentaire et nutritionnelle
- Appui technique et financier du processus Cadre Harmonisé ;
- Appuyer le renforcement des capacités des cadres nationaux sur l'élaboration des bilans céréalières, bilans alimentaires et la présentation des rapports de collecte des données administratives.
- Appui technique et financier du plan national de réponse,
- Apporter des appuis techniques et matériels au dispositif national de prévention et d'alerte,
- Mettre à la disposition du PNVRSA des données d'enquête réalisées au sein de leur structure.

A l'endroit des services techniques du MINADER/PNVRSA :

- Mettre en œuvre les recommandations du Gouvernement et des partenaires
- Poursuivre les activités de collecte des données sur les indicateurs de sécurité alimentaire et nutritionnelle sur l'ensemble du territoire national,
- Organiser les enquêtes HEA, CFSAM, FSMS, CFSVA/ENSAN,
- Mettre en place des activités pour l'accompagnement des communautés à l'éducation nutritionnelle et la production des cultures à hautes valeurs nutritives ;
- Réponse aux crises :
 - ✓ A court terme : appui en denrée alimentaire,
 - ✓ Moyen : appuyer les producteurs dans la mise en place des cultures maraichères, (oignon, tomate, poivron, carotte...),
 - ✓ Long terme : appui en denrées alimentaire et intrants agricoles.

- Rendre fonctionnelle les autres composantes du PNVRSA (suivi sanitaire des aliments, éducationnelle, production des cultures à haute valeurs nutritives et infrastructure),
- Saisir le Premier Ministre chef du gouvernement pour les mesures urgentes à prendre dans les 12 départements en crise,
- Suivre l'élaboration du le Plan National de Réponse (PNR) à l'insécurité alimentaire et nutritionnelle aigue.

Les éléments à surveiller d'ici à Août 2022 :

- Le suivi de la crise sociopolitique et le retour des personnes déplacées internes dans les régions du Nord-Ouest, du Sud-Ouest, de l'Extrême-Nord, de l'Ouest, du Littoral, de l'Adamaoua et du Centre;
- La fonctionnalité des marchés ;
- L'évolution de la pandémie relative à la Covid19.

Contacts

*Maina Hamadou, Programme National de Veille et de Renforcement de la Sécurité Alimentaire /PNVRSA/MINADER.
Maina_hamadou@yahoo.com Tel: +237 674 40 60 46 / 222 22 41 05*

*Jérémie PAYANG, Ingénieur Agronome – Coordonnateur Groupe de Travail Sécurité Alimentaire (GTSA) (WFP)
jeremie.payang@wfp.org Tél: +237 699548047 / 674482776 Yaoundé Cameroun.*

						
MINADER, MINEPIA, MINEE, MINAT, MINSANTE, MINCOMMERCE, INS, FAO, PAM, ACF, RELUFA, SHUMAS, EPDA, INTERSOS ECHO, FEWSNET						