

# Tchad: Carte de présence des partenaires

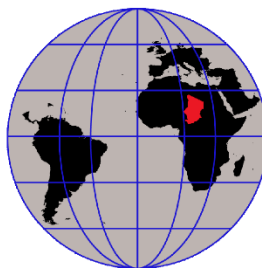
Période: Juillet - Septembre

Cette carte indique les zones où les projets des partenaires du cluster sont actuellement mis en œuvre. Elle est basée sur la matrice 5W, et reflète donc uniquement les activités des organisations qui ont accepté de partager leur info 5W avec le cluster. Pour les acteurs qui ne sont pas listés et qui mènent actuellement des activités de sécurité alimentaire, nous les encourageons à partager la matrice avec le FSC. Comme les projets peuvent se terminer ou commencer à tout moment de l'année, cette cartographie sera partagée chaque trimestre.

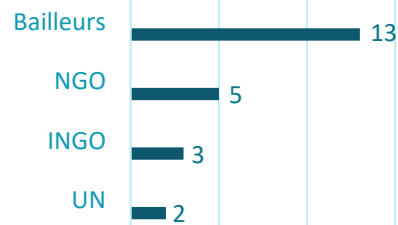
15°00'E 20°00'E 25°00'E

Nombre Total de partenaires **10**

## Carte de présence opérationnelle des partenaires



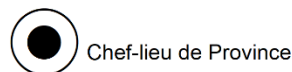
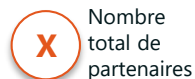
- ACF
- ACHDR
- AIDER
- Croix Rouge
- FAO
- HELP
- IRC
- Oxfam
- PAM



Nombre Total de bailleurs **13**

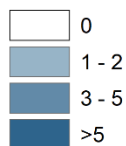
- AFD
- ASDI
- BMZ
- CERF
- DIAKONIE
- Expertise France
- IRC
- Multi bailleurs
- SIDA
- UE (DUE)
- UE (ECHO)
- UN PBF
- USA

### Légende

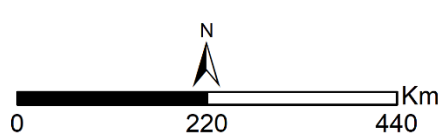
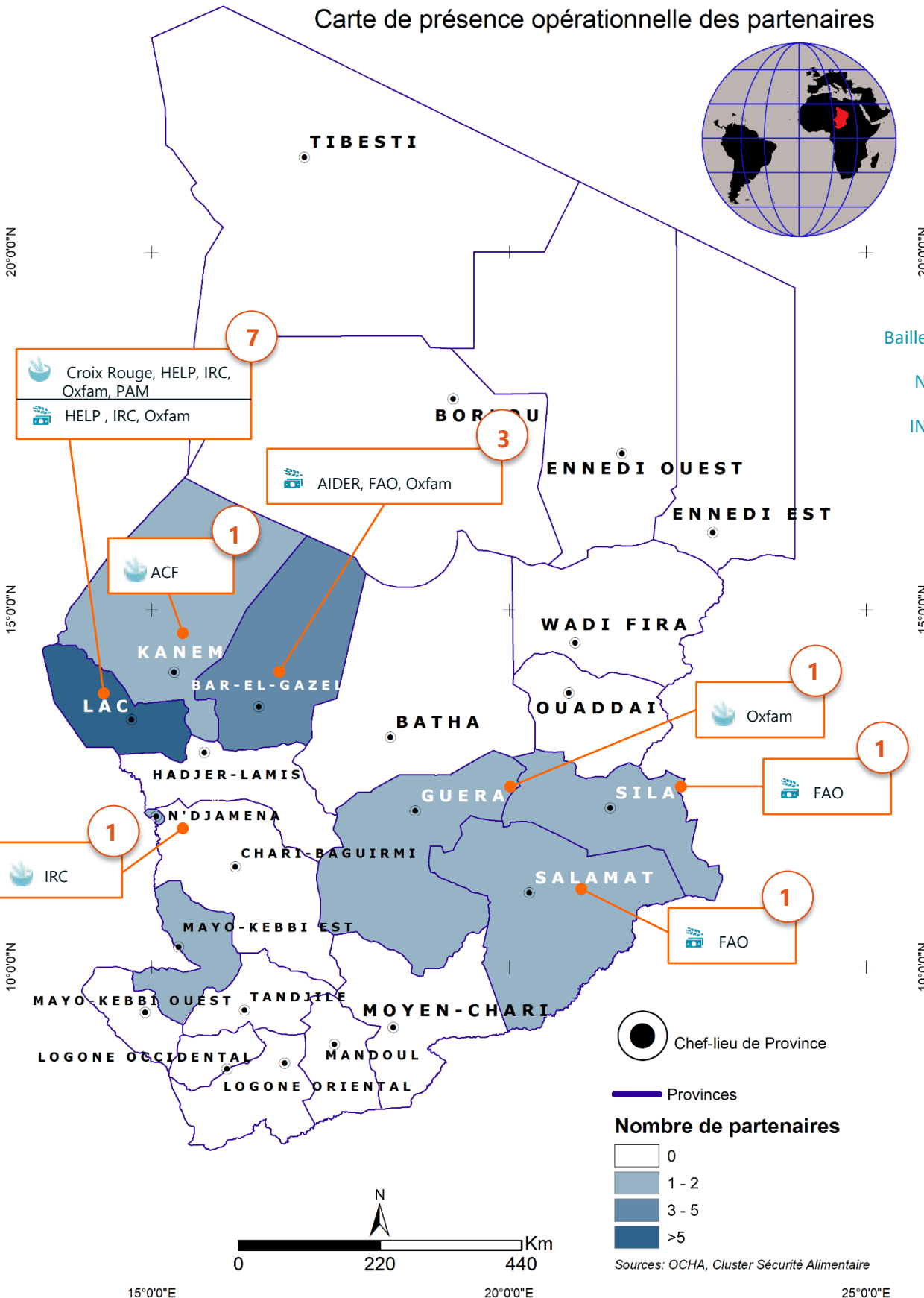


Provinces

### Nombre de partenaires



Sources: OCHA, Cluster Sécurité Alimentaire



15°00'E 20°00'E 25°00'E