

# FLASH APPEAL

## TREMBLEMENT DE TERRE EN HAÏTI - RÉSUMÉ

AOÛT 2021

Ce document est consolidé par OCHA au nom de l'équipe humanitaire de pays (HCT) et des partenaires. Il couvre la période d'août 2021 à février 2022.



Photo: UNICEF



**PERSONNES TOUCHÉES**  
**800 000**



**PERSONNES DANS LE BESOIN**  
**650 000**



**PERSONNES CIBLÉES**  
**500 000**



**FINANCEMENT REQUIS (US\$)**  
**\$187,3M**

### APERÇU DE LA CRISE

Les besoins humanitaires augmentent rapidement à la suite du séisme de magnitude 7,2 qui a frappé le sud-ouest d'Haïti le 14 août 2021, affectant gravement les départements de la Grand'Anse, des Nippes et du Sud. L'impact dévastateur du tremblement de terre, bien que considéré comme moins catastrophique que celui de 2010 qui a fait plus de 220 000 morts et 1,5 million de blessés, a ensuite été aggravé par les fortes pluies provoquées par la dépression tropicale Grace le 17 août.

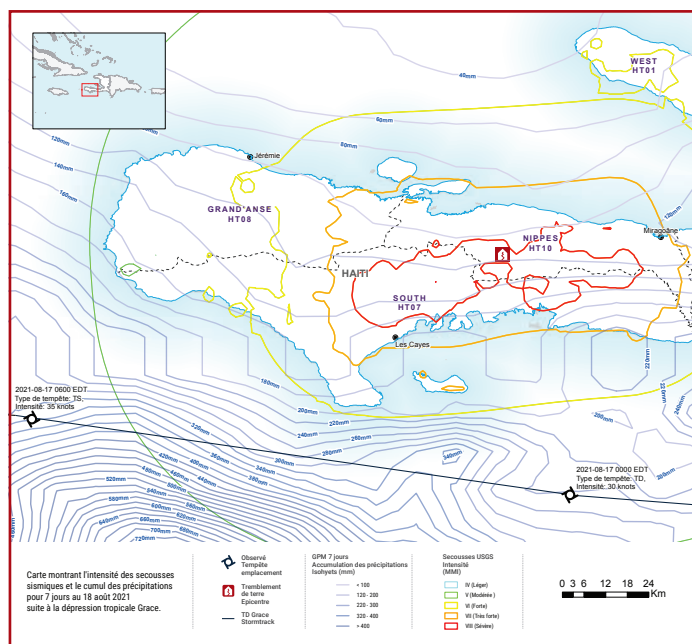
Au total, les rapports officiels font état de plus de 2 200 morts et de plus de 12 000 blessés. Les impacts consécutifs ont endommagé ou détruit plus de 130 000 maisons, laissant des milliers de personnes sans abri et avec un besoin urgent d'assistance.

Les différents impacts du tremblement de terre exacerbent les besoins préexistants de milliers de personnes. L'Aperçu des besoins humanitaires (HNO) pour Haïti en 2021 a identifié plus de 610 000 personnes dans les trois départements les plus touchés qui avaient des besoins humanitaires aigus avant le tremblement de terre. Parmi elles, 350 000 ont des besoins de niveau extrême et catastrophique.

De plus, ces catastrophes surviennent alors qu'Haïti continue de se remettre de l'assassinat du président Jovenel Moïse le 7 juillet et de l'escalade de la violence des gangs qui a touché 1,5 million de personnes et déplacé 19 000 personnes depuis juin. Les effets combinés de ces catastrophes, des besoins préexistants, de la crise politique en cours, des défis socio-économiques et de la violence croissante aggravent considérablement un scénario humanitaire déjà complexe.

### ZONES ET POPULATIONS AFFECTÉES

#### INTENSITÉ DU SÉISME ET PRÉCIPITATIONS CUMULÉES (AU 18 AOÛT)



#### EXPOSITION À L'INTENSITÉ DES SECOURSES - ÉCHELLE D'INTENSITÉ DE MERCALLI MODIFIÉE (MMI)

DEPARTEMENT	MMI VII	MMI VIII	TOTAL MMI VII+VIII	% TOTAL DE LA POPULATION
Grand'Anse	44,430	0	44,430	9%
Nippes	227,322	93,158	320,480	90%
Sud	258,286	205,548	463,834	57%
<b>Total</b>	<b>530,038</b>	<b>298,706</b>	<b>828,744</b>	<b>50%</b>

#### PERSONNES DANS LE BESOIN AVANT LE TREMBLEMENT DE TERRE PAR GRAVITÉ & LOCALISATION

DEPARTEMENT	TOTAL DE LA POPULATION	PdB	NOMBRE DE PERSONNES DANS CHAQUE PHASE DE GRAVITÉ		
			SÉVÈRE	EXTRÊME	CATASTROPHIQUE
Grand'Anse	489,359	199,959	85,300	70,700	44,100
Nippes	357,930	142,919	60,900	50,500	31,500
Sud	809,826	267,965	114,200	94,700	59,000
<b>Population totale du pays</b>	<b>11,402,525</b>				

Carte produite par MapAction | Sources des données cartographiques : USGS - Intensité des secousses, NASA GPM - Précipitation Acc., Frontières administratives - OCHA COD

Les frontières, les noms indiqués, ainsi que les désignations utilisées sur les cartes de cette publication n'impliquent pas une approbation ou une acceptation officielle par les Nations Unies.

La représentation et l'utilisation des frontières, des noms et des données associées n'impliquent pas l'approbation ou l'acceptation de MapAction.

## STRATÉGIE DE RÉPONSE

La réponse dirigée par le gouvernement national met l'accent sur la coordination entre tous les acteurs de la réponse, ainsi que sur le soutien aux acteurs, aux capacités et aux économies nationales et locales pour contribuer au redressement et au développement d'Haïti. Suite aux leçons tirées du tremblement de terre de 2010, la mise à profit de l'expertise, des capacités et des connaissances nationales sera essentielle pour assurer une réponse rapide et efficace. Il est donc crucial de soutenir le leadership national et les efforts de coordination, de renforcer et de travailler avec les acteurs nationaux et locaux et les systèmes nationaux et locaux, tout en donnant des moyens aux acteurs économiques locaux pour stimuler la reprise économique. En outre, le plan cherche à établir des liens entre les acteurs locaux, nationaux et du développement afin de relier la réponse à court terme aux approches de relèvement à long terme, telles que celles relatives aux abris et aux logements.

Les partenaires intégreront la responsabilité envers les populations affectées (AAP) et la protection contre l'exploitation et les abus sexuels (PEAS) dans leurs interventions comme moyen d'engagement communautaire et de consolidation de la confiance avec les populations affectées par la crise. Une communication transparente et claire sur les modalités d'accès à l'aide et la prise en compte des difficultés et des limites de la fourniture de l'aide par le biais d'un dialogue avec les communautés touchées seront essentielles.

Les besoins, destinés à financer les activités des acteurs humanitaires internationaux, nationaux et locaux, couvrent la période d'août 2021 à février 2022.

### Objectif stratégique 1 : Fournir une assistance multisectorielle vitale aux personnes touchées par le tremblement de terre.

- Sauver des vies en fournissant des abris essentiels, des soins de santé, de la nourriture, de l'eau, des produits non alimentaires et une protection aux personnes touchées par le tremblement de terre.
- Renforcer la logistique pour permettre une réponse rapide et efficace.

### Objectif stratégique 2 : Soutenir les moyens de subsistance et les services de base dans les zones touchées par le séisme.

- Effectuer les réparations essentielles pour rétablir les infrastructures et les chaînes d'approvisionnement en matière de santé, d'eau et d'assainissement, d'agriculture et d'éducation.
- Soutenir les moyens de subsistance en fournissant des emplois à court terme pour le déblaiement des débris et les réhabilitations à petite échelle.

## GROUPES LES PLUS VULNÉRABLES (AVANT LE TREMBLEMENT DE TERRE)

Zone	Par sexe Femmes / Hommes (%)		Par âge Enfants / Adultes / Personnes âgées (%)		
Grand'Anse	59	41	49	41	10
Nippes	60	40	48	42	10
Sud	59	41	48	42	10


Zone	Personnes handicapées	Personnes vivant dans des zones reculées
Grand'Anse	28,800	50,000
Nippes	20,600	35,700
Sud	38,600	67,000

## BESOINS FINANCIERS PAR SECTEUR (US\$)


Sécurité alimentaire	\$40,000,000
Éducation	\$39,000,000
Abris/NFI	\$30,000,000
WASH	\$21,500,000
Santé	\$21,155,000
Nutrition	\$12,000,000
Relèvement précoce	\$8,000,000
Protection	\$7,800,000
Logistique	\$7,000,000
Télécommunications d'urgence	\$540,000
Communication avec les communautés	\$300,000

## BESOINS PRIORITAIRES


## L'EDUCATION

 Les enfants n'ont pas pu aller à l'école pendant des mois en raison des problèmes politiques et de sécurité de ces deux dernières années, ainsi que de la pandémie actuelle de COVID-19. Les évaluations préliminaires indiquent d'importants dégâts et destructions dans les écoles, quelques semaines seulement avant la réouverture prévue pour le début de l'année scolaire.


## SÉCURITÉ ALIMENTAIRE

 On estime que 4,4 millions de personnes en Haïti, soit près de 46 % de la population, sont déjà confrontées à une insécurité alimentaire aiguë élevée, dont 1,2 million classées en urgence (phase 4 de l'IPC). On estime que 217 000 enfants souffrent de malnutrition aiguë modérée à sévère, une situation que les impacts du tremblement de terre risquent d'exacerber.


## SANTÉ

 Comme les systèmes de santé des trois départements les plus durement touchés ont du mal à suivre la croissance exponentielle des besoins de santé après le tremblement de terre, le maintien de l'accès à des soins de première nécessité et la poursuite d'autres services de santé essentiels, y compris la santé sexuelle et reproductive, constituent une priorité d'intervention cruciale.

## ABRIS / NFI

 Les premières évaluations rapides indiquent que le tremblement de terre a détruit près de 53 000 maisons et en a endommagé 77 000 autres. De nombreux abris officiels dans les zones les plus touchées ont été plus ou moins endommagés, ce qui a obligé les personnes déplacées qui ne pouvaient pas rester avec leur famille et leurs amis à monter des tentes de fortune, dont beaucoup ont ensuite été renversées par les vents violents de la dépression tropicale Grace.

## EAU, ASSAINISSEMENT ET HYGIÈNE

 Avec des milliers de personnes déplacées et dormant dans les rues et des infrastructures d'eau et d'assainissement très endommagées, les populations vulnérables sont de plus en plus exposées au risque de maladies infectieuses, notamment le choléra, les infections respiratoires aiguës, les maladies diarrhéiques, le paludisme et le COVID-19.