

## Contexte

L'axe Bitanga-Isopo-Kakanga, est situé dans les chefferies de Basile et Wamuzimu, dans la zone de santé de Kamituga, territoire de Mwenga, province du Sud-Kivu.

OCHA, lors de la réunion hebdomadaire d'information générale du 11 mai 2018, a lancé une alerte faisant mention d'un déplacement d'environ 2 900 personnes qui auraient fui les affrontements du 01 et 02 mai 2018 entre les Forces Armées de la République Démocratique du Congo (FARDC) et les groupes armés. Ces ménages se sont déplacés de Mulungu, dans le territoire de Shabunda, vers les groupements de Busse, Mashimwenda-Mayu et Bizalugulu, dans le territoire de Mwenga.

Avec le soutien de la Commission Européenne (ECHO) dans le cadre du projet ECHO/COD/BUD/2017/91015 (CYA), ACTED a organisé une évaluation multisectorielle du 16 au 24 mai 2018 dans les villages de Bitanga, Bishilu, Itaba, Kagulu, Isopo, Kakamba, Nambo, Kalobya, Kagogo et Kakanga, axe Bitanga-Isopo-Kakanga, territoire de Mwenga, zone de santé de Kamituga, province du Sud-Kivu, dans le but de collecter les informations nécessaires liées à des vulnérabilités en sécurité alimentaire, Articles Ménagers Essentiels (AME), Eau, Hygiène et Assainissement (EHA) et éducation. Cette évaluation multisectorielle s'inscrit dans le cadre d'un projet actuellement mis en œuvre par ACTED, intitulé « **Assistance d'urgence pour les populations hautement vulnérables affectées par un choc ou une crise des provinces de Tanganyika et Sud-Kivu** ».

Les données présentées dans ce document ont été collectées à travers des groupes de discussions dans les villages visités (pour les données qualitatives) et des entretiens individuels auprès d'un échantillon aléatoire de 102 ménages (pour les données quantitatives) constitué de 56% de ménages déplacés, 27% des ménages autochtones familles d'accueil et 17% de ménages autochtones non famille d'accueil. Ce document présente les résultats préliminaires de cette évaluation ; un rapport plus détaillé de cette évaluation sera disponible dans 10 jours.

## Etat des lieux

10 villages sont situés sur l'axe évalué, comprenant 1 200 ménages déplacés (39%) et 1 862 ménages autochtones (61%).

La situation sécuritaire de l'axe est relativement calme avec la présence des FARDC à Kakanga et Kamituga, et la Police nationale Congolaise (PNC) à Isopo. Cependant il faut noter qu'il y a souvent des incursions sporadiques des Raïa Mutomboki (RM) autour des villages avoisinant la rivière Ulindi dans le groupement de Bizalugulu, à 30 Km de l'axe évalué.

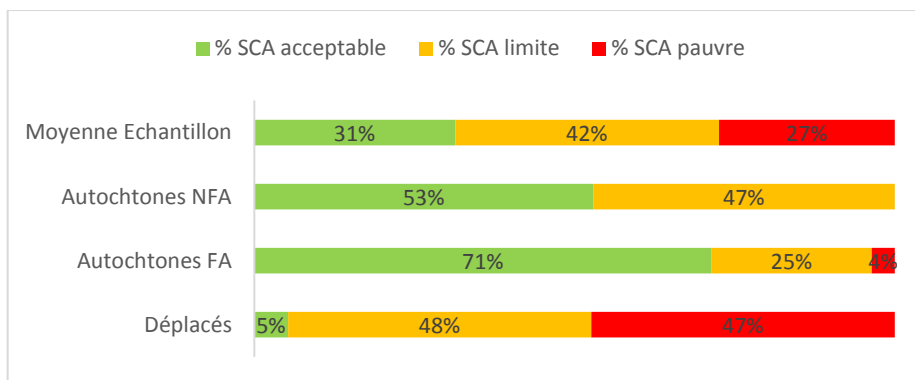
L'itinéraire à emprunter pour accéder à l'axe évalué est Bukavu-Mwenga-centre (facilement accessible par véhicule), Kamituga (difficilement accessible par véhicule en saison des pluies) et Isopo (accessible par motos). La zone entre Kakamba et Kakanga n'est accessible qu'à pieds.

### *Limites de l'enquête :*

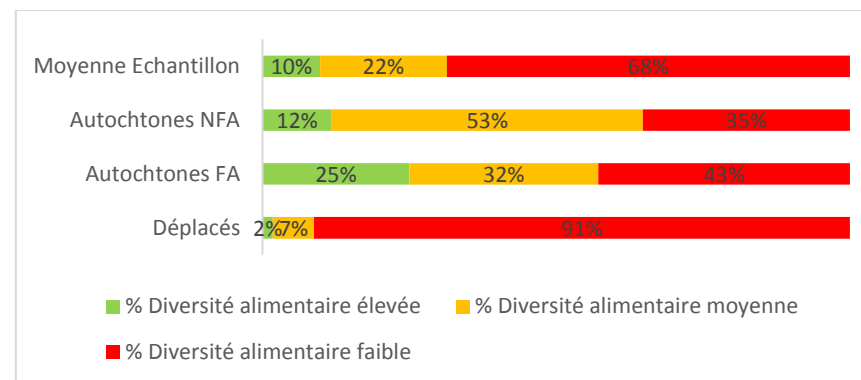
- Le contexte sécuritaire dans certains villages tel que Kiligi, Kigalama, Nyabalume n'a pas permis à l'équipe chargée de l'évaluation d'accéder à ces villages ;
- Inaccessibilité de certains villages où il est souvent nécessaire de traverser des rivières pour y parvenir (Mutunda 1).


**Sécurité alimentaire**
**Score de consommation alimentaire (SCA)**

Le **moyenne du SCA de la zone est de 43** avec **27% de ménages se trouvant dans une situation de vulnérabilité sévère**, c'est-à-dire avec un SCA pauvre. Ce score est plus élevé pour les ménages déplacés qui ont un SCA pauvre à 47%. A noter tout de même que les scores ont été influencés par la saison culturale de la zone, alors que les ménages sont en phase de récolte et que les denrées du genre céréales/tubercules, légumineuses et légumes sont assez disponibles au sein des ménages.

*Figure 1: Score de consommation alimentaire des ménages (par statut)*

**Score de diversité alimentaire (SDAM)**

Le **SDAM moyen des ménages est de 3,7**. Les aliments les plus consommés sont les céréales, les légumes et l'huile et graisses ; les produits les moins consommés sont les viandes, les œufs, le lait et produits laitiers. Par ailleurs, il est important de noter que 91% des ménages déplacés enquêtés ont un SDAM faible.

*Figure 2: Score de diversité alimentaire des ménages (par statut)*

**Indice des stratégies de survie (ISS)**

L'**ISS moyen de la zone est de 26,6**. Les stratégies de survie les plus utilisées sont la consommation d'aliments moins coûteux ou moins préférés (utilisée par 100% des ménages), la réduction des quantités de repas (utilisée par 96% des ménages) et la réduction de la consommation des adultes au profit des enfants (utilisée par 94% des ménages).

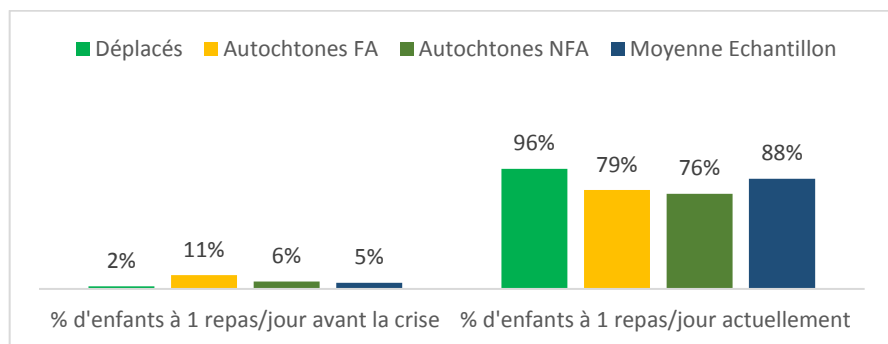
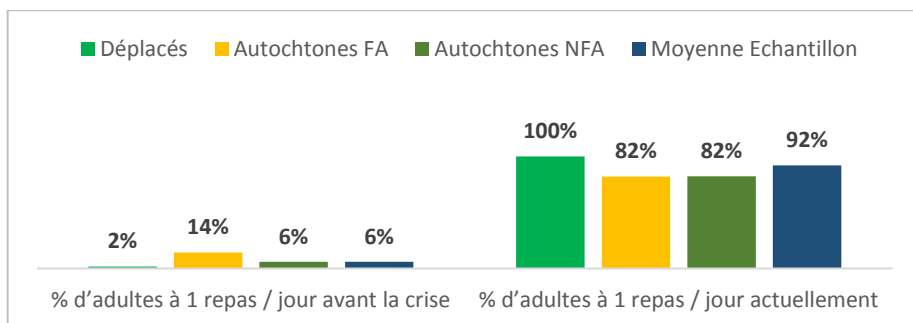
*Tableau 1: Indice des stratégies de survie simplifié et adapté*

	ISS Moyen Simplifié	ISS Moyen Adapté
Déplacés	31,0	44,8
Autochtones FA	21,8	27,1
Autochtones NFA	20,2	27,0
<b>Moyenne Echantillon</b>	<b>26,6</b>	<b>37,0</b>

**Nombre de repas journaliers**

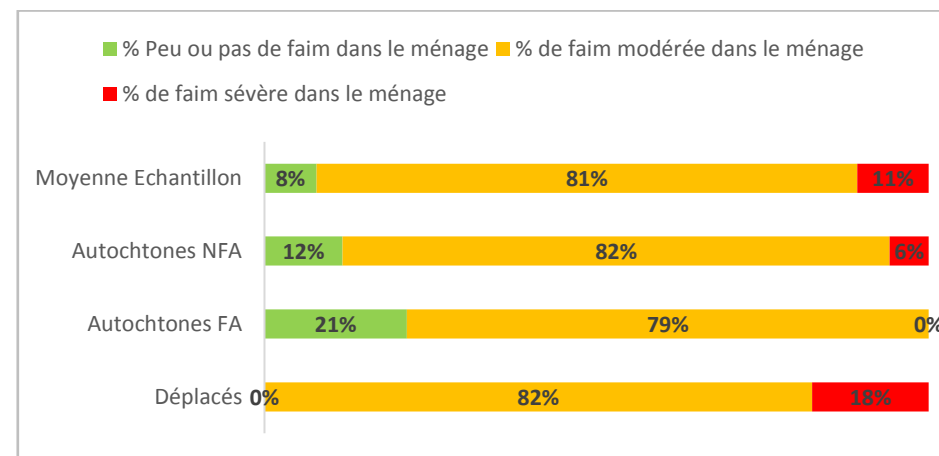
Avant la crise, les adultes prenaient en moyenne 2,4 repas par jour et les enfants 2,7 alors qu'actuellement les adultes tout comme les enfants prennent 1,1 repas par jour.

Figure 3 : Proportion d'adultes et enfants ne consommant qu'un repas par jour


**Indice domestique de la faim dans les ménages**

D'après le graphique ci-dessous, on remarque que **11% de ménages sont privés de nourriture et par conséquent, souffrent d'une faim sévère** et que 81% souffrent d'une faim modérée.

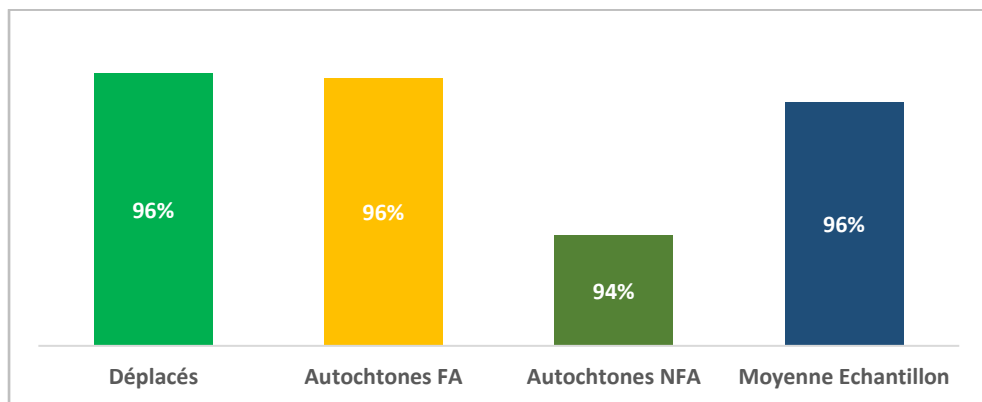
Figure 4: Indice domestique de la faim



### Abris et articles ménagers essentiels

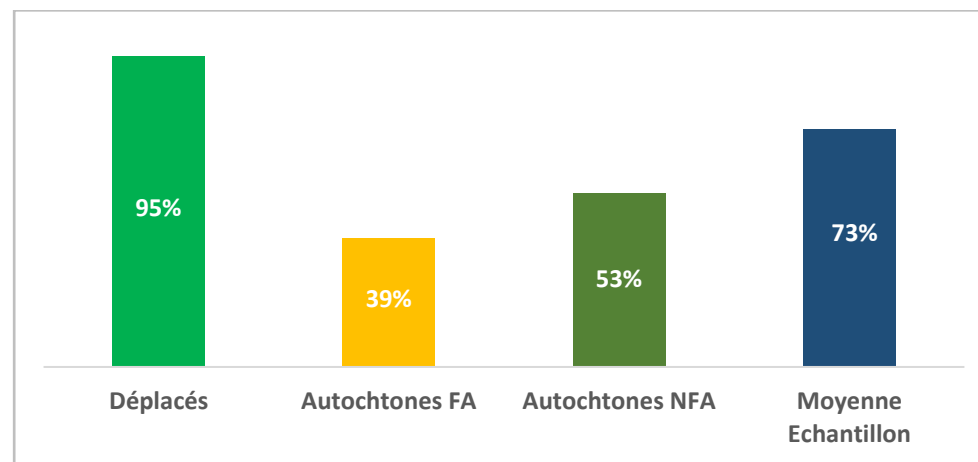
Le score card Abri moyen des ménages est de 4 avec **96% de ménages se trouvant dans une situation de vulnérabilité critique** (lorsque le score est supérieur à 3).

Figure 5: Proportion de ménages ayant un score card Abri supérieur à 3 (vulnérabilité critique)



Le score card AME moyen des ménages est à 3,2 avec **73% de ménages se trouvant dans une situation de vulnérabilité critique**.

Figure 6: Proportion de ménages ayant un score card AME supérieur ou égal à 3 (vulnérabilité critique)



### Education

Le nombre d'enfants qui fréquentent une école primaire ou secondaire a diminué quel que soit le statut, passant de 94% avant la crise à 44% après la crise chez les ménages déplacés.

Tableau 1: Indicateurs liés à l'éducation (avant la crise et actuellement)

	Avant la crise	Actuellement
Proportion d'enfants de 6-11 ans déplacés déscolarisés	4%	66%
Proportion d'enfants de 6-11 ans autochtones FA déscolarisés	18%	49%
Proportion d'enfants de 6-11 ans autochtones NFA déscolarisés	25%	50%

**Eau, Hygiène et Assainissement**

**46% des ménages ont accès à une source d'eau protégée fonctionnelle à moins de 500m du domicile.**

Avant la crise, 78% des ménages avaient accès à des latrines hygiéniques. Actuellement, seulement 34% des ménages y ont accès. Par ailleurs, au cours des deux dernières semaines, 42% des enfants, en moyenne, ont eu la diarrhée.

Tableau 2: Indicateurs liés à l'eau, l'hygiène, l'assainissement et la santé (avant la crise et actuellement)<sup>1</sup>

	Avant la crise	Actuellement
% de ménages ayant accès à une source d'eau protégée fonctionnelle (-500m)	84%	46%
% de ménages ayant accès à une latrine hygiénique	78%	34%
% de ménages se lavant les mains avant le repas et après être allé aux toilettes		17%
Taux de diarrhée des enfants de moins de 5 ans dans les deux dernières semaines		42%

<sup>1</sup> Les données « Avant la crise » concernant la proportion de ménages se lavant les mains avant le repas et après être allé aux toilettes ainsi que celles du taux de diarrhées des enfants de moins de cinq ans n'ont pas été collectées car jugées trop peu fiables au vu de la période de rappel.

**Perspectives et recommandations**

L'interprétation de l'ensemble des données quantitatives et qualitatives récoltées sera faite au sein d'un rapport détaillé qui sera partagé dans un délai de 10 jours.

Néanmoins, au vu des différentes données présentées dans ce rapport préliminaire, on constate que les ménages de l'axe évalué présentent des vulnérabilités importantes en Articles Ménagers Essentiels, éducation, EHA et sécurité alimentaire ce qui témoigne de la nécessité d'une intervention humanitaire rapide dans ces secteurs.

Aucun acteur humanitaire n'est actuellement présent sur l'axe.

**Pour plus d'information****Souleymane CISSOKO**

Coordinateur de zone Sud-Kivu

Bukavu, ACTED – RDC

souleymane.cissoko@acted.org

**Haby Sy Savane**

Responsable Suivi et Evaluation Pays

Kinshasa, ACTED – RDC

haby.sy-savane@acted.org