

Globalement, en 2023, l'assistance d'urgence dans le grand Kasai a atteint respectivement 468,444 personnes (OS1) et 202,840 personnes (OS2). La cible de 3,5M pour l'alimentation n'a été satisfaite qu'à 13% et celle de 1,4M pour les moyens d'existence à 14%. Les territoires ci-après figurent parmi les zones assistées : Kamonia, Luebo (ZS Djokopunda), Kazumba, Dibaya, Luiza, Lupatapata, Kabeya Kamwanga, Miabi et Tshilenge (ZS Kansansa).

**Chiffres clés pour les partenaires du cluster**



**6 152 785**  
 # de personnes dans le besoin

**Femmes 54%**

**Hommes 46%**



**2 441 144**  
 # de personnes ciblées

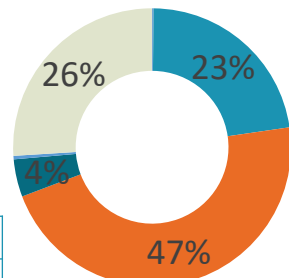


**38 projets**



**894 932 \***  
 # de personnes atteintes

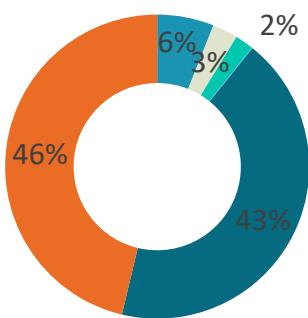
	UN	ONGi	ONGn	CR*
	2	8	11	1



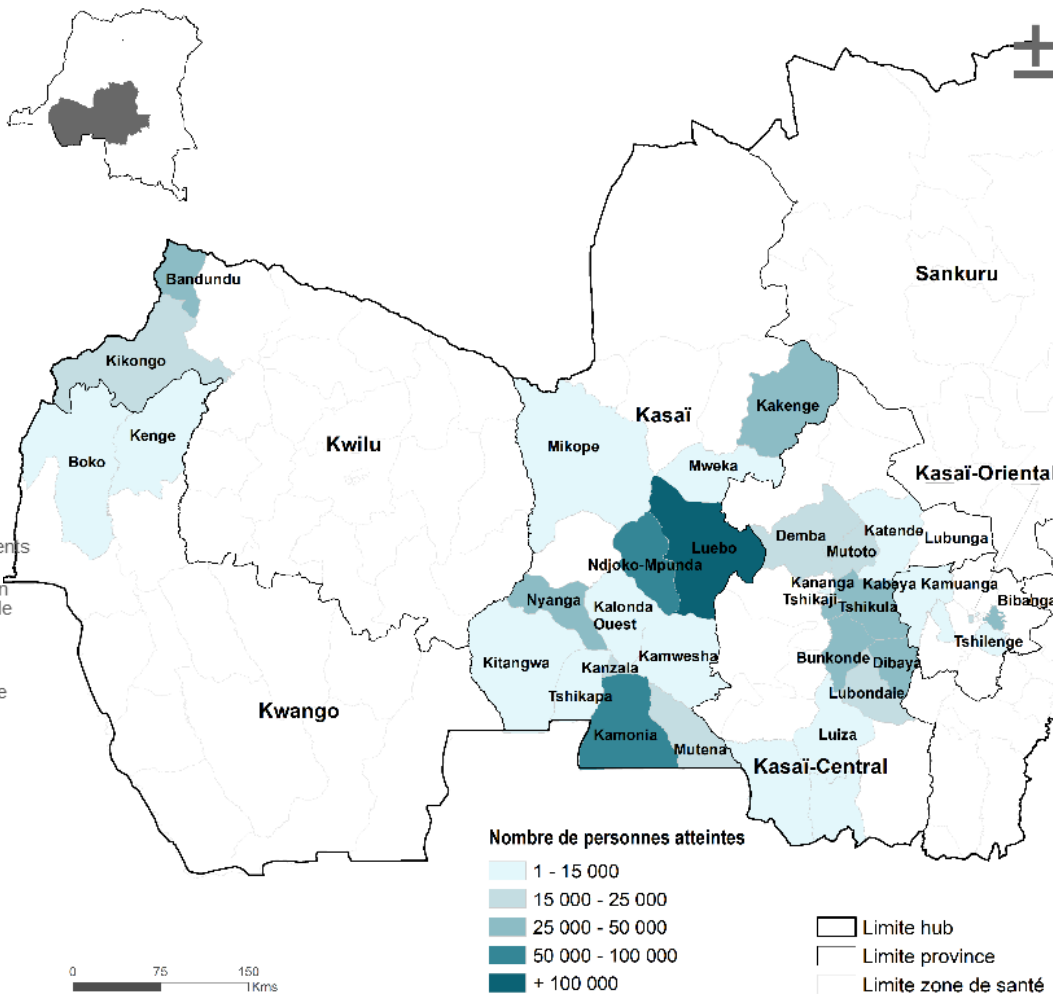
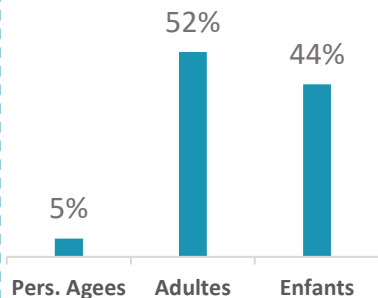
■ Multiple  
 ■ Saison culturale  
 ■ Mouvements de population  
 ■ Période de soudure  
 ■ Non applicable

\*Le nombre de personnes assistées pour le cluster Sécurité alimentaire est calculé sur le maximum des personnes atteintes par objectif spécifique au plus bas niveau administratif.  
 \* CR = Croix rouge

**Par type de population**

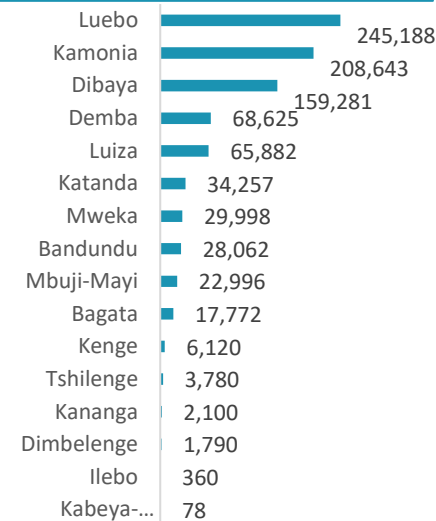


■ Autres  
 ■ Communautés hôtes  
 ■ Expulsés  
 ■ Rapatriés  
 ■ Retournés  
 ■ IDPS  
 ■ Réfugiés

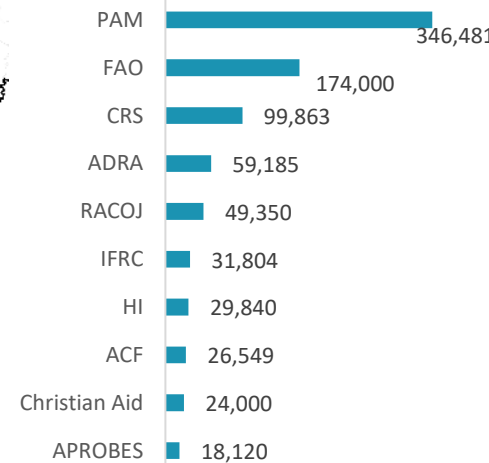


Pour plus d'information sur le suivi de la réponse en sécurité alimentaire, vous pouvez consulter le dashboard interactif sur le lien suivant : [cliquez ici](#).

**Top 10 Territoires**



**Top 10 Acteurs\***



\*Les partenaires de mise en œuvre de la FAO et du PAM sont compris dans les données de la FAO et du PAM.

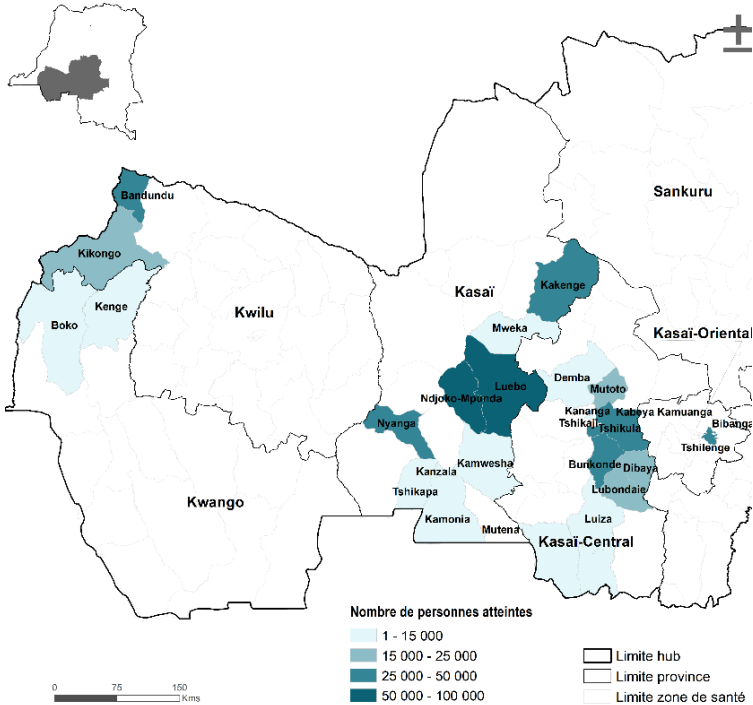
**Objectif Stratégique 1 (OS1) : Sauver des vies dans les situations d'urgence en prenant des mesures pour répondre aux besoins alimentaires et nutritionnels urgents**

### Chiffres clés – OS1

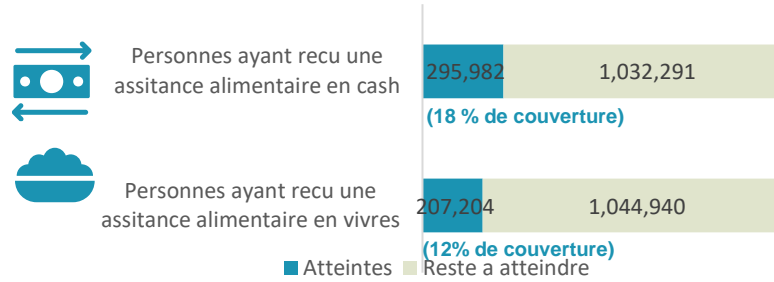


\*Dans les zones ciblées par le HRP

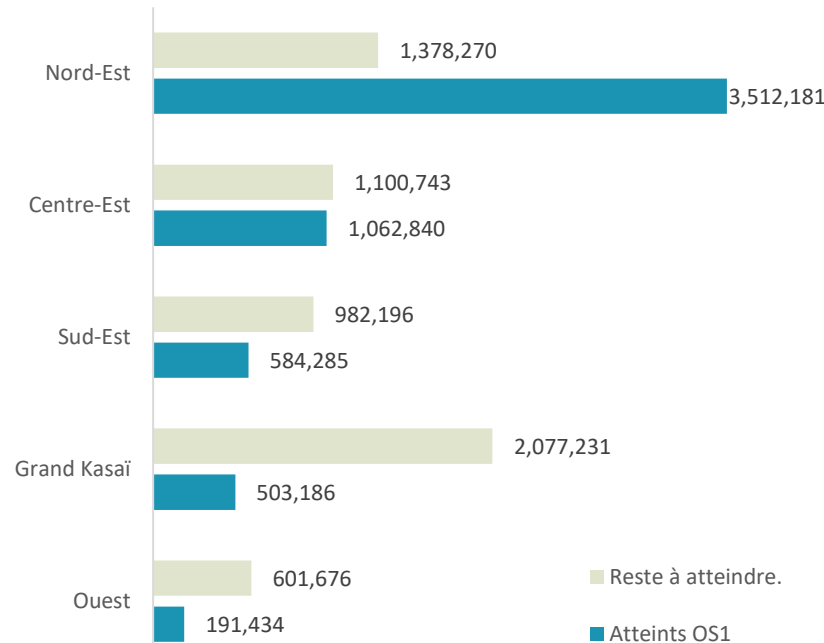
### Suivi de la réponse – OS1



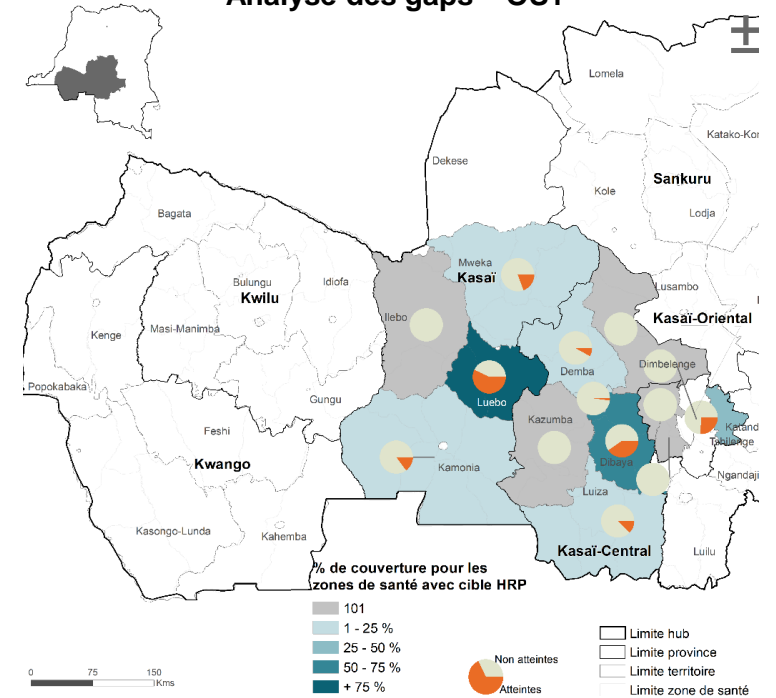
### Nombre de personnes atteintes par indicateur



### Personnes atteintes / Gap par territoire



### Analyse des gaps – OS1



### Analyse de la couverture des besoins

Depuis le début de l'année 2023, sur les **503 186 personnes atteintes** (sur les zones ciblées par le HRP), les quantités distribuées pour ces personnes ont couvert **80 % de leurs besoins**, sur la base des lignes directrices du cluster ([cliquez ici](#)), en termes de quantités, de rations (2200 Kcal/jour/personne) et de mois d'assistance préconisés.

Depuis le début de l'année 2023, comparée au Plan de Réponse Humanitaire 2023, sur les **2 441 144 personnes ciblées** avec un panier complet (2200 Kcal/jour/personne) pendant 3 mois, l'assistance apportée couvre jusqu'à présent **13,61% de leurs besoins**, selon les lignes directrices du cluster ([cliquez ici](#)).

Pour plus d'informations sur le suivi de la réponse en sécurité alimentaire, vous pouvez consulter le dashboard interactif sur le lien suivant : [cliquez ici](#).

**Disclaimer:** Les frontières et noms indiqués et les désignations utilisées sur ces cartes n'impliquent l'approbation ou l'acceptation officielle par les Nations Unies et Cluster Sécurité Alimentaire. La cartographie rend compte des informations disponibles au moment de la production (16/11/2023) et se base sur les données fournies par les partenaires.

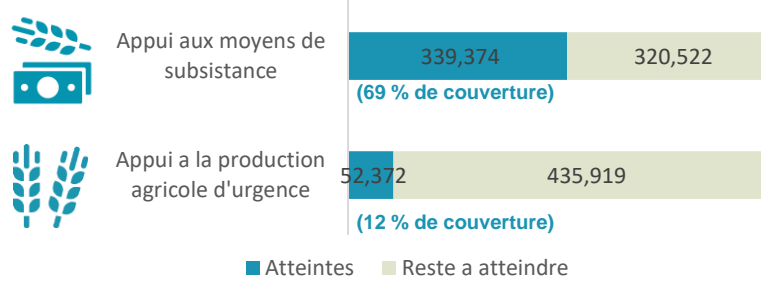
**Feedback:** Coordinateur Kasai Central : [michel.limbutu@wfp.org](mailto:michel.limbutu@wfp.org) / Coordinateur Kasai : [Donatien.NgoyiMbobongo@fao.org](mailto:Donatien.NgoyiMbobongo@fao.org) / IM Assistant : [pitshou.mabibi@wfp.org](mailto:pitshou.mabibi@wfp.org) / [fscluster.org/democratic-republic-congo](https://fscluster.org/democratic-republic-congo)

**Objectif Stratégique 2 (OS2) : Créer ou reconstituer les moyens d'existence dans les milieux fragiles et à la suite de situations de crise**

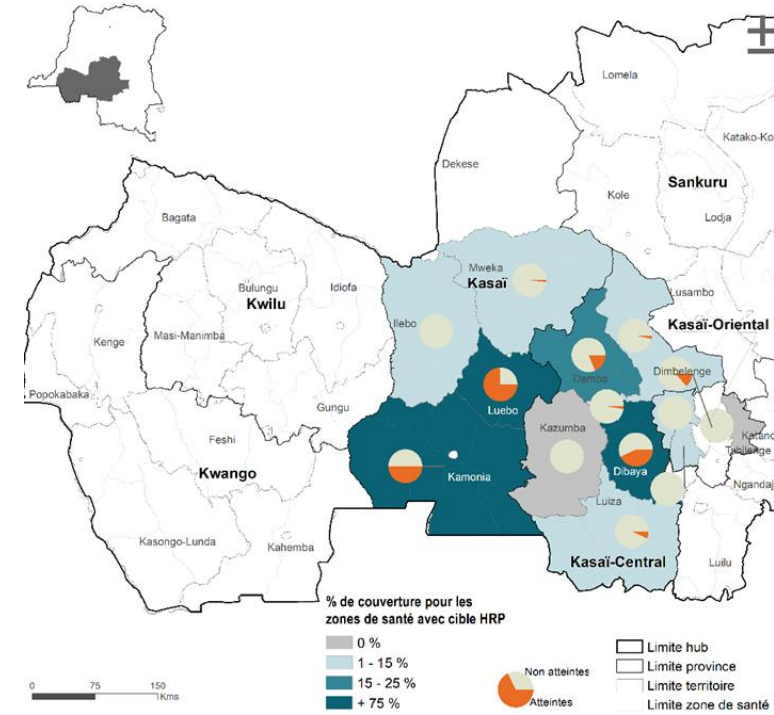
### Chiffres clés – OS2



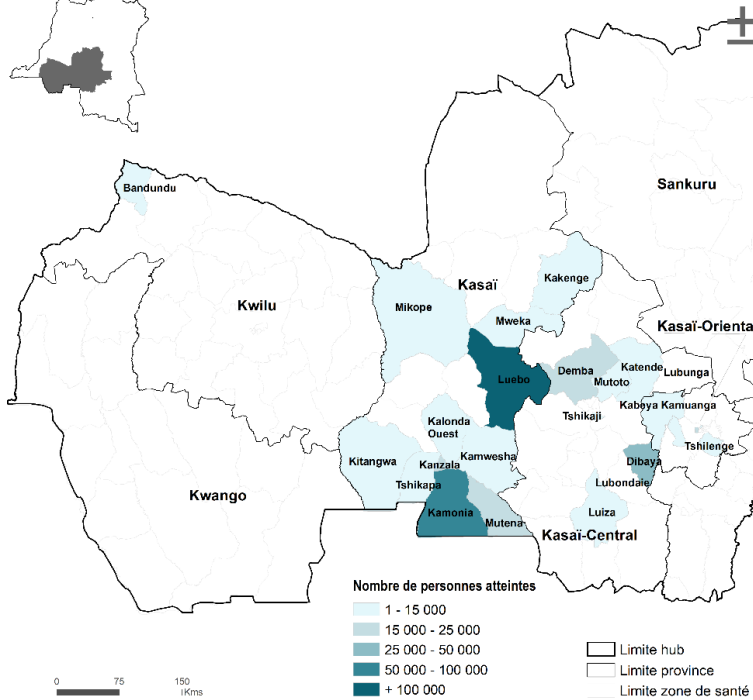
### Nombre de personnes atteintes par indicateur



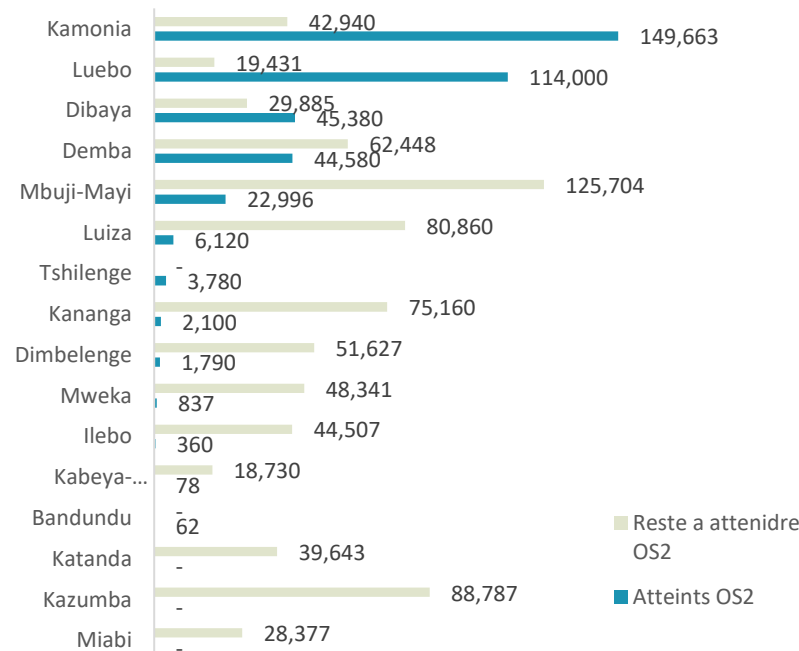
### Analyse des gaps – OS2



### Suivi de la réponse – OS2



### Personnes atteintes / Gap par territoire



### Analyse de la couverture des besoins

Depuis le début de l'année 2023, sur les **488 230 personnes ciblées**, **52 372 personnes ont été atteintes** dans les zones avec cibles HRP par une activité d'appui à la production agricole d'urgence. Il reste à atteindre **435 919 personnes**.

Depuis le début de l'année 2023, sur les **488 230 personnes ciblées**, **339 374 personnes ont été atteintes** dans les zones avec cibles HRP par une activité d'appui aux moyens de subsistance. Il reste à atteindre **320 522 personnes**.

\* Les nombres de kits distribués, semences distribuées et animaux traités/distribués sont sous-évalués. En effet, les partenaires devraient choisir la modalité à mettre en avant dans le rapportage.

Pour plus d'information sur le suivi de la réponse en sécurité alimentaire, vous pouvez consulter le dashboard interactif sur le lien suivant : [cliquez ici](#).



## Agriculture

Le rapport de l'Inspection provinciale de l'agriculture du Kasai est préoccupant. Des perturbations climatiques ont entravé le bon déroulement de la saison agricole A et B 2023 et impacté négativement la production avec des rendements très faibles. Outre les facteurs climatiques, les voies de dessertes agricoles demeurent impraticables rendant ainsi difficile l'évacuation des produits vers les centres de consommation. La combinaison de ces facteurs affecte la disponibilité des aliments sur les marchés et le pouvoir d'achats des ménages vivant de l'agriculture comme principale activité de moyens d'existence.



## Situation économique/ suivi des marchés

Le bulletin m-Kengela de la CAID (décembre 2023) révèle que l'accès au panier alimentaire à base de maïs/manioc reste difficile au Kasai Central. Les prix nominaux moyens de la farine de maïs ont connu des variations importantes au Kasai Central (Demba +18% ; Kananga +12%), Kasai Oriental (Mbuji Mayi +15%) et Kwilu (Idiofa +12). Le bulletin des prix alimentaire de REACH (déc.2023) rapporte une hausse importante du coût médian du panier minimum alimentaire dans plusieurs territoires du grand Kasai : à Kabinda +23%, à Kananga +56%, à Kabeya Kamwanga +99%. La hausse du prix de carburant à la pompe avec ses effets d'entraînement sur le transport, la faible production agricole, le faible niveau de revenus seraient à la base de la flambée de prix alimentaires et de perturbations observées sur les marchés.



## Sécurité alimentaire

Les interventions des partenaires ADRA et ACF (Kamonia) se poursuivent dans les zones ciblées. Il en est de même du projet conjoint FAO-PAM-UNICEF ciblant 53,000 ménages vulnérables repartis dans plusieurs zones de santé pour une assistance d'urgence. Cependant, comparé aux gaps relevés par les données du cluster SECAL (3,1M des personnes non atteintes pour l'OS1 et 971,681 personnes pour l'OS2), il se dégage un besoin important de mobilisation aussi bien des partenaires du Nexus, des bailleurs des fonds, que le gouvernement congolais pour plus d'appui, afin d'améliorer la couverture des besoins du secteur.

## Activité des acteurs<sup>3</sup>

	Bagata	Bandundu	Demba	Dibaya	Dimbelenge	Ilebo	Kabeya- Kamwanga	Kamonia	Kananga	Katanda	Kenge	Luebo	Luiza	Mweka	Tshilenge
Sauver des vies dans les situations d'urgence en prenant des mesures pour répondre aux besoins alimentaires et nutritionnels urgents	ABCOM, Caritas Be	IFRC	PAM; RACQJ	CRS; PAM	ADERI			ACF, IFRC, PAM		PAM	ABCOM, WVI	PAM	ASADE /Asbl, CRS	ASADE/Asbl, PAM	
Créer ou reconstituer les moyens d'existence dans les milieux fragiles et à la suite de situations de crise		APEFFIVU ONG	APROBES, RACQJ	APROBES, FAO, HI		ADDP	CAPE	ADDP, ADRA, APDC, APEFFIVU ONG, BNCE, Christian Aid, FAO, LYEX, PAM	APROBES			FAO	ACD, APROBES	APDC, APEFFIVU ONG	SCI