



RÉPUBLIQUE CENTRAFRICAINE
CLUSTER SÉCURITÉ ALIMENTAIRE
Renforcer la réponse humanitaire

Réunion mensuelle du cluster janvier 2024

05/02/2024

Agenda

1. Introduction
2. Points d'actions
3. Alerte
4. Présentation partenaires
 - ✓ ACRED - projet FH (10mn)
 - ✓ PNRM – Projet OSRO/CAF/027/NOR (10mn)
5. HRP
6. CCPM
7. IPC : présentation résultat et prochaine étape
8. Tour de table des partenaires
9. Divers
 1. Nexus
 2. Standard cluster sécal: assistance alimentaire et moyens d'existence
 3. Stock de contingence
 4. Plan de travail
 5. 5W et produits
 6. Site web du cluster Secal

01

INTRODUCTION



- 
- ✓ Présentation Coordonnateur ai
 - ✓ Présentation participants

02

SUIVI POINTS
D'ACTION



Suivi des points d'action

Date	Source	Thème	Action	Lead	Échéance	Statut	Complément d'information
26/12/23	Cluster	Cible HRP 2023	Finalisation des nouveaux chiffres de la cible HRP 2024	Coordination Cluster	Fin de processus	finalisé	Présenter le nouveau chiffre de la cible HRP 2024
26/12/23	Cluster	Enquête EFSA	Partager la fiche de communication des résultats de l'enquête EFSA	Coordination de Cluster	Dès que disponible	Fait	Fiche de communication partagée
26/12/23	Cluster	Situation humanitaire à Nzakoundou	Suivre l'évolution de la situation humanitaire à Nzakoundou et faire un update	Cluster/OCHA	En continu	En cours	Suivre la réponse aux besoins des personnes affectées de Nzakoundou
30/11/23	Bailleurs/cluster	Intégration des interventions innovantes dans la stratégie de 2024	Organiser une réunion Adhoc pour discuter les activités innovantes en 2024	Cluster	A décider	En cours	La date de la réunion sera communiquée le moment opportun

03

ALERTE ET VEILLE
SECURITE
ALIMENTAIRE



Préfecture: Ouham Pendé	Sous-Préfecture: Bozoum	Commune: Bozoum	Localité(s): Voutou, Badali 4, Gbakete, Bossa	Départ: Voutou, Badali 4, Gbakete, Bossa	Arrivée : Bata et Bozoum
Type de choc	Violence		Sous-catégorie de choc	Mouvement préventif avec impact mineur	
Population affectée	Caseload initial (Points focaux) : 300 ménages Soit 1.500 personnes affectées		Caseload actualisé (source) : 57 ménages (MEX)		
Coordination	Bureau de Zone UNCEF : Bossangoa Antenne OCHA: Bouar				
Contexte et mises à jour	<ul style="list-style-type: none"> La situation sécuritaire dans les localités de choc (Badali 4, Bossa, Voutou et Gbakete) connaît une amélioration sur le plan sécuritaire après le retrait des forces bilatérales qui ont mené les opérations dans la zone ; Actuellement, la majorité des habitants de ces villages (Badali 4, Bossa, Voutou et Gbakete) se trouve encore dans la brousse par crainte de retour des forces bilatérales qui auraient promis de revenir Des cas de pillages, séquestrations, vol et vandalisme des biens des particulier mais aussi du centre de santé de Badali 4 sont signalés ; 				
Actions	Mise à jour				Statut
Lancer une MSA/MEX	<ul style="list-style-type: none"> Mex est réalisée et sera partagée avec la communauté humanitaire le 23/01/2024 Quelques résultats: <ul style="list-style-type: none"> ➢ 57 ménages retrouvés à Bata, Badali 1 et dans la ville de Bozoum ; ➢ Les ménages sur place sont dépourvus de leurs biens; ➢ Précarité de condition de vie dans les familles d'accueil. 				Finalisée
	<ul style="list-style-type: none"> Continuer le suivi jusqu'à la semaine prochaine pour prise de décision 				En cours



clusters	Besoins hors RRM urgent	Positionnement
	Probable (vivres/cash)	CRS
	Assistance en kit NFI/Abris aux menages vulnérables	

Slide 8

J(0

a mettre à jour

Joud, Damien (PSE); 2024-01-22T11:23:39.417

GK0 0

Rien à ajouter à priori.

Merci

Gerlain KILEMBA; 2024-01-22T14:47:32.558

4,50

ID alerte: ACT_MBI_20240110

Choc
• 10/01/2024

MSA : 14/01/2024

Validation

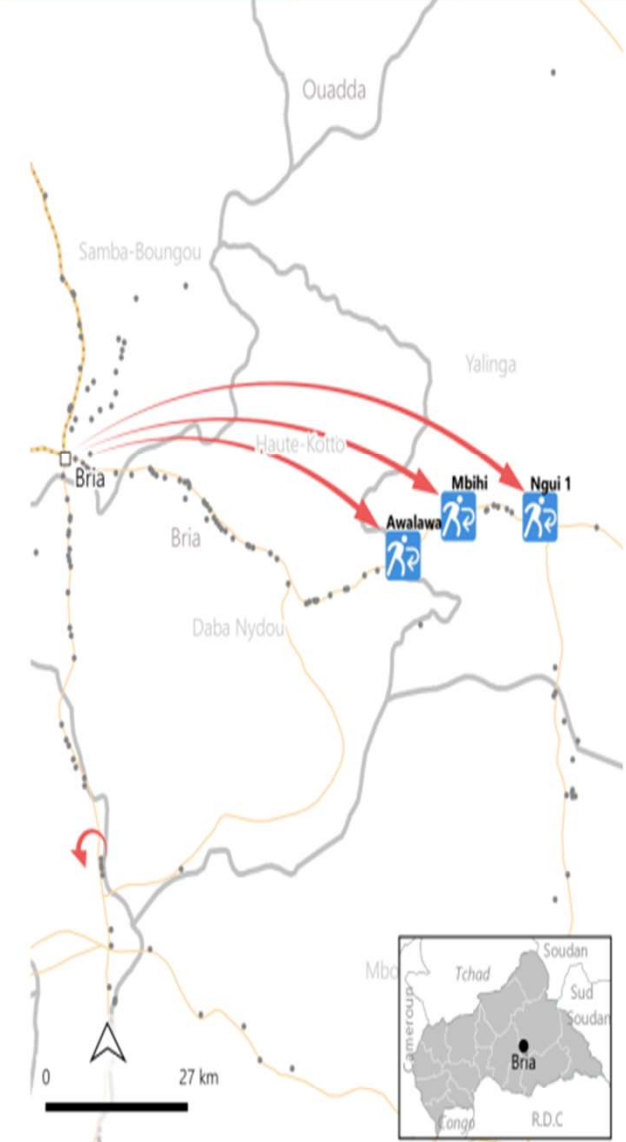
- NFI : 17/01/2024
- WASH : 17/01/2024

Intervention

- NFI : 22/01/2024
- WASH : 22/01/2024

Préfecture: Haute Kotto	Sous-Préfecture: Yalinga	Commune: Bangui Kette	Localité(s): Awalawa, Mbihi et Ngui	Départ: Bria	Arrivée: Awala wa, Mbihi et Ngui
Type de choc	Violences	Sous-catégorie de choc:	Incursion armée avec impact ciblé		
Population affectée	Caseload initial (Points focaux) : 2455 personnes soit 491 ménages		Caseload actualisé (RRM): 491 ménages		
Coordination	Bureau de Zone UNCEF: Bambari		Antenne OCHA: Bambari		
Contexte et mises à jour	<ul style="list-style-type: none"> • L'aspect sécuritaire de Mbihi serait calme. • L'équipe RRM surplace à Mbihi pour la réponse en kits NFI/KHI et Wash dans la zone. • Aucun incident n'est enregistré ce dernier temps sur cet axe. • Les activités quotidiennes s'y dérouleraient bien dans cette localité. 				

Actions	Mise à jour	Statut
Lancer une MEX/MSA	<ul style="list-style-type: none"> • Une MSA réalisée du 15 au 16/01/2024 • Les résultats préliminaires: <ul style="list-style-type: none"> ➢ Score NFI 4,58 ➢ SCA pauvre 97% ➢ EHA 0% des ménages utilisent des sources d'eau non améliorées ➢ 52,6% des enfants de moins de 5 ans au cours des deux dernières semaines ont fait épisode de diarrhée • Le rapport de la MSA a déjà partagé à la communauté humanitaire 	Terminée
Réponse NFI/KHI/WASH	<ul style="list-style-type: none"> • Ciblage terminé pour 491 ménages • Distribution prévue cette semaine • Aménagement d'une source d'eau en-cours 	En-cours



clusters Besoins hors RRM urgent Positionnement



Assistance en vivres

ACTED: Activités de veille en cours

- ❖ **Bianga PK50 de Kouango, axe Kouango-Ngakobo** : Des sources indiquent le regroupement d'éléments armés autour des villages (Sabégoudé, Boy-Kotta, Gbama, Dekongo, Ngbaka). Cette présence serait à l'origine de cas de braquage récurrents ces derniers temps sur les différents axes reliant la ville de Kouango, créant un climat de psychose généralisée au sein de la population. Ces hommes armés se rendent régulièrement aux villages pour s'approvisionner en produits de première nécessité et en produits vivriers.
- ❖ **Dembia** : Selon les PF RRM et les AAL de cette zone, depuis le début du mois de janvier 2024, on recense près de 1 853 demandeurs d'asile à Dembia, en provenance du Soudan.
- ❖ **Rafaï** : L'arrivée de nouveaux demandeurs d'asile est signalée sur le site de Selim, situé à environ 5 km du village sur l'axe Selim-Rafaï. Ces arrivées se seraient intensifiées au début de l'année 2024. Environ 647 personnes ont été enregistrées par les AAL de Selim. Ces demandeurs d'asile sont principalement constitués d'éleveurs GMO (Gens du Moyen-Orient).

✓ **Mingala-Mboupouloubou**

Regroupement des hommes armés dans un chantier et risque d'attaque des FACAs/FI

2,95

ID_Alerte_SOL_TIR_20240112

Choc

• 10/01/2024

MSA

• 18/01/2024

Validation

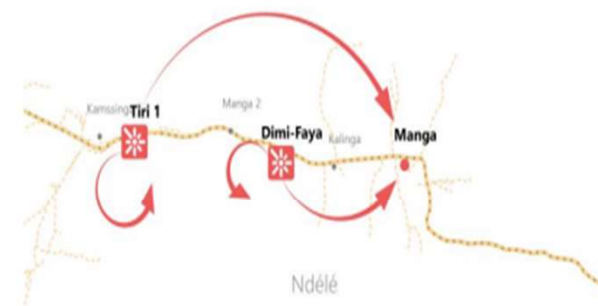
• NFI : RAS
• WASH : RAS

Intervention

• NFI : RAS
• WASH : 19/01/2024

Préfecture Bamingui-Bangoran	Sous-Préfecture Ndele	Commune Dar-El-Kouti	Localité(s): Tiri et Dimi-Faya	Départ: Tiri et Dimi-Faya	Arrivée: En brousse et Manga
Type de choc	Violences		Sous-catégorie de choc	Mouvement préventif : IncurSION armée avec impact ciblé	
Population affectée	Caseload initial (Points focaux) : 1,500 ménages		Caseload actualisé (source):		
Coordination	Bureau de zone UNICEF: Bureau de zone UNICEF à Bossangoa et Antenne OCHA à Kaga Bandoro				
Contexte	<ul style="list-style-type: none"> • IncurSION armée des éléments assimilés à la GAP dans les villages de Tiri et Dimi-Faya, sur l'axe Ndele > Miamani (90Km), le 10/01/2024 ; • Riposte des CFN positionnés dans les localités, avec un combat violent ; • Plusieurs maisons incendiées et biens alimentaires et non alimentaires pillés ; • Déplacement de la population dans la brousse et vers le village de Manga (pk 75 de Ndele) ; • Centre de santé incendié et braquages sur l'axe. • La majorité des ménages sont de retour à leurs localités d'origine. 				

Actions	Mise à jour	Statut
Lancer une MSA	<ul style="list-style-type: none"> • MSA du 18 au 21/01, en coordination avec PUI pour évaluation conjointe en santé et nutrition (clinique mobile). Selon les autorités, 1297 ménages seraient affectés (à confirmer lors du ciblage). Environ 70 maisons incendiées, FOSA pillée. Résultats préliminaires à partager rapidement avec le COPIL. Ciblage en cours depuis le lundi 22/01. 	En cours
Intervention EHA	<ul style="list-style-type: none"> • 3 PE réparés à Tiri le 19 et 20/01, pendant la MSA. 3 autres nécessitent des travaux complets de réhabilitation. 	Validée



clusters	Besoins hors RRM urgent	Positionnement confirmé
----------	-------------------------	-------------------------

2,38

ID_Alerte_SOL_OUO_20240111

Choc

• 04/01/2024

MSA

• 20/01/2024

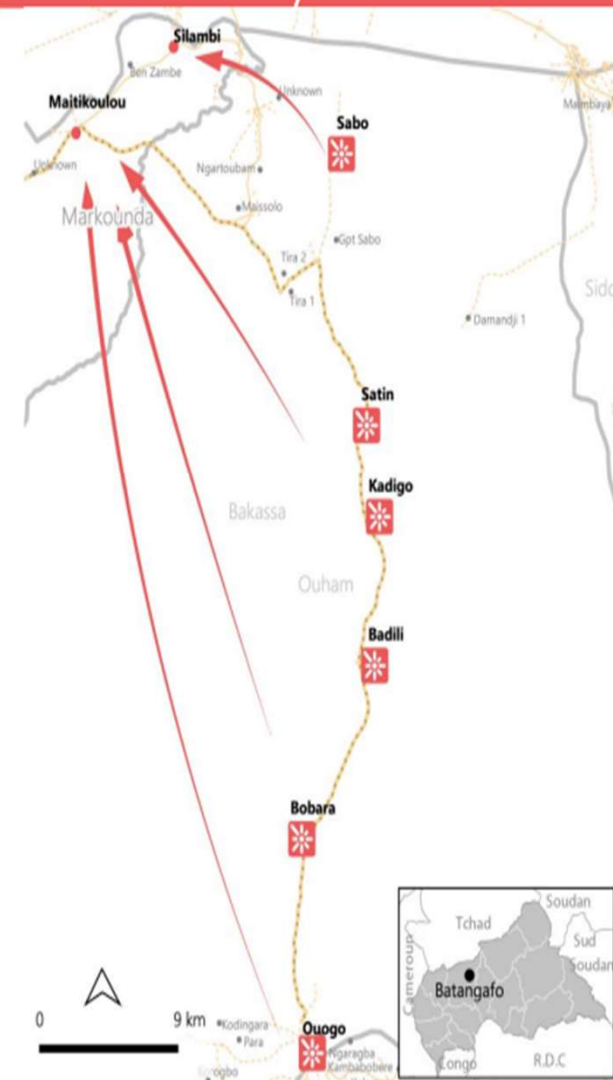
Validation

- NFI : RAS
- WASH : RAS

Intervention

- NFI : RAS
- WASH : RAS

Préfecture Ouham	Sous-Préfecture Batangafo	Commune Ouogo	Localité(s): Ouogo, Bobara, Badili, Kadigo et Satin	Départ: Ouogo, Bobara, Badili, Kadigo et Satin	Arrivée: Silambi, Maitikoulou
Type de choc	Violences		Sous-catégorie de choc	Mouvement préventif : Incursion armée avec impact ciblé	
Population affectée	Caseload initial (Points focaux) : 700 ménages		Caseload actualisé (source):		
Coordination	Bureau de zone UNICEF: Bossangoa				
Contexte	<ul style="list-style-type: none"> • Nouvelle incursion armée de la GAP dans les villages de Ouogo, Bobara, Badili, Kadigo et Satin le 04/01/2024 (voir alerte SOL_OUO_20231212) ; • La population de ces localités aurait été accusée par les combattants de la GAP d'avoir divulgué leur position aux CAA lors du choc du 28/11; • Population à nouveau victime d'incendie de maisons, pillage de biens alimentaires et non alimentaires ; • Déplacement forcé vers Silambi et Maitikoulou, dans la SP de Markounda ; • Les ménages seraient dans des familles d'accueil, avec des besoins humanitaires aigus et urgents. 				



Actions	Mise à jour	Statut
Lancer une MSA	<ul style="list-style-type: none"> • MSA en cours du 20 au 23/01, couplé avec ciblage (depuis le 22/01) • Caseload plus important que prévu : environ <u>1 683 ménages</u> déplacés identifiés à Silambi (760 ménages) et Maitikoulou (923 ménages), à confirmer lors du ciblage. Grosse pression sur les ressources locales existantes. La zone de provenance est inaccessible en raison de la présence des CAA ; • Les PDIs sont logés dans les bâtiments des FOSA, maisons cédées et en familles d'accueil. 	En cours

clusters **Besoins hors RRM urgent** **Positionnement confirmé**



Sécurité alimentaire :

Situation alimentaire et réponse à Nzakoundou

• Répartition des ménages selon leur Score de consommation alimentaire (SCA) :

Consommation alimentaire pauvre	99%
Consommation alimentaire limite	1%
Consommation alimentaire acceptable	0%

• Répartition des ménages selon leur Indice de faim (HHS) :

Faim sévère dans le ménage	0%
Faim modérée dans le ménage	78%
Peu ou pas de faim dans le ménage	22%

Répartition des ménages selon leur Indice des stratégies de survie simplifiées (rCSI) :

Indice fort	68%
Indice moyen	30%
Indice faible	2%

- Proportion de ménages dont la réserve alimentaire peut couvrir moins d'une semaine de consommation du ménage : 99%

SECURITE ALIMENTAIRE

En termes de sécurité alimentaire, la MSA révèle des scores alarmants. Selon les résultats de l'analyse du score de consommation alimentaire, 99% des habitants de Nzakoundou après le choc ont un score pauvre. Seuls 1% des villageois atteignent un score limite. Ce score reflète la soudaineté du choc, couplée à l'incendie systématique dont ont fait objet les biens (vivres et non vivres) par les auteurs de l'attaque. Cette situation est d'autant plus inquiétante que la période de récolte de certaines denrées est terminée et que les réserves accumulées ont été entièrement incendiées. Cela réduit considérablement les capacités des ménages (majoritairement des cultivateurs) en termes d'autonomie alimentaire.

Pour se procurer de la nourriture, les habitants ont recours aux réserves de semences laissées dans les champs, surtout dans le cas des ménages qui possèdent des champs sur les axes menant vers Kowone, Nzamari et Kounang. Pour les ménages possédant des champs sur l'axe nord, ils évitent de s'y rendre de peur de croiser des hommes armés dans la brousse.

Plusieurs stratégies d'adaptation ont été mises en place pour survivre à cette crise, parmi lesquelles il est possible de citer la solidarité communautaire comme stratégie de survie simplifiées (cf. tableau ci-contre, l'indice fort de survie est de 68% contre 30% pour l'indice moyen). La consommation d'aliments moins appréciés et la réduction des parts de nourriture au profit des plus petits dans les ménages est actuellement très courant au sein des ménages.

Partenaire	Tonnage et nature	Date & moyen de transport	Date distribution & bénéficiaires
PAM - Paoua	4 tonnes de biscuits énergétiques à haute valeur énergétique	Partenaires humanitaires déjà sur place à Ndim	31 décembre 2023 à 1 389 ménages, soit 6 945 bénéficiaires.
PAM - Bouar	8,3 tonnes de riz : 2,7 tonnes (54 sacs de riz)	Rotations hélicoptérées MINUSCA Boua-Nzakoundou	A partir du 08 janvier 2024
PAM-Bangui	18,750 tonnes de riz et de yellow split peas	Camion privé de Ndim : arrivé à Zakoudou le 2 janvier 2024	A partir du 08 janvier 2024
MAH	50 sacs de riz, don chinois, 25 sacs de sel iodé	Transport PAM : positionné à Ndim doit arriver à Nzakoundou par camion le 3 janvier 2024.	A partir du 08 janvier 2024
MAH	25 cartons savons à linge 3 ballots friperies	Transport PAM Bangui- Bocaranga et 2 Rotations hélicoptérées MINUSCA Bocaranga – Zakoudou 1 janvier 2024	A partir du 08 janvier 2024
UNFPA	6 cartons kits GB 4 cartons kits de reproduction 2 cartons kits de fraternité 50 sacs de dignité 50 lampes solaires		
World Vision	3 ballons de moustiquaires		

04

Présentation
partenaires





ACRED - Projet FH (10mn)

PNRM – Projet OSRO/CAF/027/NOR
(10mn)

RESULTATS DU PROJET-OSRO/CAF/027/NOR ALINDAO ET ZEMIO



Person in Need Relief
Mission (PNRM)



Person in Need Relief Mission



PRESENTATION DE L'ORGANISATION- PNRM

PNRM est une ONG de droit Centrafricain créé en 2024 et opérationnel en 2015.

Elle est reconnue par l'arrêté **N°058/MATDR/DIRCAB/DGATD/DAPA.SASE** du Ministère de l'Administration du Territoire et de la Décentralisation et l'agrément **N°0333/20/MEPC/DIRCAB/SPONG/UCDP** du Ministère de l'Economie, du Plan et de Coopération.

Vision

La vision de PNRM est de voir un monde résilient face aux conséquences des crises politico-militaires ou catastrophes naturelles.

Missions

La mission de PNRM est de sauver des vies et fournir des aides vitales aux personnes déplacées internes, réfugiés et les populations hôtes vulnérables par le renforcement de capacité de résiliences, la facilité d'accès aux services sociaux de base à travers les actions d'urgence, de relèvement et de développement

Les opérations de PNRM sont guidées par les documents de procédures et politiques

PNRM applique le principe de tolérance zéro pour toutes formes de VBG et de fraude.

Person in Need Relief Mission





Titre du projet: Assistance d'urgence aux populations vulnérables de la République Centrafricaine affectées par l'impact des conflits internes et la crise en Ukraine

Code du Projet: OSRO/CAF/027/NOR

Bailleur: FAO


Budget: 278 089 325 Fcfa

Durée : 3mois (du 01 Octobre à 31 Décembre 2023

Zone d'exécution:

- ✓ Sous-préfecture d'Alindao (Basse-Kotto)
- ✓ Sous-préfecture de Zemio –Haut-Mbomou)

Nombre de bénéficiaires: 4000 ménages soit 28 000 personnes





CONTEXTE JUSTIFICATIF

La République Centrafricaine a connu une crise humanitaire depuis plus d'une décennie ayant entraîné le dysfonctionnement du système alimentaire marqué essentiellement par le déplacement des personnes vivant dans des sites des déplacés, la destruction des moyens d'existence des ménages, le pillage de matériels et les pertes des cheptels couplés avec le faible financement du secteur agropastoral.

Les résultats de l'IPC de septembre 2022, montrent que pour la période de soudure (avril-août 2023), environs 3 million de personnes seront confrontées à un niveau élevé d'insécurité alimentaire (phase IPC 3 et plus) dont près de 807 000 personnes en phase 4.

Les préfectures les plus affectées sont l'Ouham-Péndé, Nana-Gribizi, Basse-Kotto, Mbomou, Haut-Mbomou, Nana-Mamberé, Ouaka, l'Ouham et Vakaga

Face à cette situation, la FAO en partenariat avec PNRM entend poursuivre et consolider les efforts de la réponse humanitaire en RCA en distribuant une aide en transfert monétaire inconditionnels à 4 000 ménages (28 000 personnes) dans les Sous-préfectures d'Alindao (Basse-Kotto) et Zemio (Haut-Mbomou).





PRESENTATION DE LA ZONE DU PROJET

La Sous-préfecture d'Alindao est l'une des six (6) Sous-préfectures de la Basse-Kotto. Distant de Bangui la capitale de **506** Km passant par Bambari, il compte cinq (5) communes avec une population estimée à 125 040 (source projection RGPH 2003).

Quant à la Sous-préfecture de Zémio, elle est l'une des quatre (4) Sous-préfectures du Haut-Mbomou située au Sud-est de la République Centrafricaine. Elle est située à 1500km de la capitale avec trois (3) communes et une population de estimée à 21 420 personnes.



LES OBJECTIFS DU PROJET

Objectif global

Assister 4 000 ménages vulnérables dont 2 000 à Alindao et 2 000 à Zémio en cash inconditionnels afin de renforcer l'accès économique des ménages les plus vulnérables aux produits alimentaires de base.

Objectifs spécifiques

- Procéder au ciblage et à l'enregistrement de 4 000 ménages bénéficiaires du projet ;
- Collecter les données dans les Sous-préfectures de Zémio et Alindao pour une étude de base ;
- Distribuer de cash à 4 000 ménages bénéficiaires du projet ;
- Renforcer les capacités des bénéficiaires en techniques améliorées du maraichage.



LES ACTIVITES

- ❑ **Activité 1: Ciblage et enregistrement de 4 000 ménages bénéficiaires du projet**
- ❑ **Activité 2: Collecte des données de base dans les Sous-préfectures de Zémio et Alindao(Baseline)**
- ❑ **Activité 3: Distribution de cash à 4 000 ménages bénéficiaires du projet**
- ❑ **Activité 4: Renforcement des capacités des bénéficiaires en techniques améliorées du maraichage**

LES RESULTATS



❑ **Activité I : Ciblage et enregistrement de 4 000 ménages bénéficiaires du projet**

- Formation des agents de terrain par la FAO à Alindao et Zemio ;
5 Membres de staff formés à Zemio et Alindao et 20 enquêteurs dont 10 à Zemio et 10 à Alindao
- Présentation du Projet aux autorités locales à Alindao et Zemio
- Sensibilisation de la population
- Mise en place des comités de ciblage: 7 comités (5 à Alindao et 2 à Zemio)
- Mise en place des comités de gestion des plaintes: 10 Comités (5 à Alindao et 5 à Zemio)
- Ciblage par les comités de sélection: Zemio 2280 ménages et Alindao 2044
- Validation publique des listes communautaires
- Enregistrement des données biométriques dans Kobo Collect
Zemio 2215 ménages ont été enregistrée du 10 au 19 Novembre 2023.
On note 2044 ménages enregistrée à Alindao du 15 au 24 Novembre 2023.

Person in Need Relief Mission





LES RESULTATS

□ **Activité 2 : Collecte des données de base dans les Sous-préfectures de Zémio et Alindao(Baseline)**

- 20 agents enquêteurs dont 10 à Alindao et 10 à Zémio ont été Identifié et formé.
- Une enquête Baseline à été réalisé sur 28 % des bénéficiaires soit (562 ménages dont 240 ménages à Alindao et 332 ménages à Zémio.



LES RESULTATS

Activité 3: Distribution de cash à 4 000 ménages bénéficiaires du projet

- Analyse de la sécurité interne
- Choix et installation des sites de distribution
- Mobilisation des bénéficiaires
- Recrutement des journaliers
- Réunion d'organisation
- Paiement des bénéficiaires

Au total 3875 (1880 à Zemio et 1995 à Alindao) sur les 4000 ménages ont été servis soit un pourcentage de 96,87 % de cible atteint.

A Zemio, il y a 6 % des ménages(120) qui ne sont pas servis et 94 % servis.

Presque tous les ménages sont servis a Alindao soit 99,75 %(1995) .

A Zemio, la distribution s'était déroulée du 30 Novembre au 05 Décembre 2023 et à Alindao, elle a eu lieu du 19 au 24 Décembre 2023.



LES RESULTATS



Activité 4: Renforcement des capacités des bénéficiaires en techniques améliorées du maraichage

160 personnes (80 à Zémio et 80 à Alindao) ont été identifiées et sont formées comme délégués technique endogènes afin de vulgariser les connaissances au sein de leur communauté respective.

Des sites de démonstration ont été mis en place permettant aux bénéficiaires d'approfondir leur connaissance et les acquis du projet.

Les formations se sont déroulées respectivement du 21 au 23 Décembre 2023 à Zémio et du 25 au 27 Décembre 2023 à Alindao.





DEFIS/DIFFICULTES

- Intervention sur les axes jusqu'à un rayon de 20 Km à Alindao(Accès difficile et insécurité)
- Tentative de corruption
- Des ménages absents lors de ciblage et distribution
- Mauvaise qualité de connexion internet pour envoie des données sur le serveur
- Temps long pour la reconnaissance faciale des plus vulnérables
- Perturbation de certaines autorités locales
- Durée courte du projet



RECOMMANDATIONS

- Respecter le standard dans le cadre des interventions (distance standard)
- Rechercher un moyen de camouflage du terme cash avant le ciblage
- Avoir un modem satellitaire (le BIGAN) pour la connexion internet
- Choisir des représentants plus actifs pour prendre les photos à la place des plus vulnérables
- Fixer de temps raisonnable pour réaliser toutes les activités



SINGUILA

Questions

05

Points d'information
sur le HRP 2024



Points d'information et de réflexion sur le HRP 2024

Personnes dans le besoin	Personnes ciblées	Financement requis (\$US)	Partenaires
2,5 M	1,5 M	120 M	29

- HNO a été partagé ; il est publié
- HRP en cours de finalisation: lancement officiel le 2 février

06

IPC



IPC 2024

- Résultats IPC de Septembre 2023 ont été validés par le gouvernement le 19 décembre 2023
- **Analyse prévue dans les prochains mois**
 - Prochaine IPC: Avril 2024
 - 2 approches: analyse complète ou bien validation des hypothèses de l'analyse projetée
 - Coordination avec les partenaires et clusters WASH, Santé, Nutrition et Protection pour centraliser toutes les données pertinentes en lien avec la sécurité alimentaire.
- Atelier des leçons apprises prévues la semaine du 10 février (à confirmer)

07

CCPM



CCPM – cluster coordination performance monitoring

- Outil d'évaluation du cluster
- Sondage envoyé: date limite pour répondre: 30 janvier
- Analyse des données par le global cluster sécal
- Partage des résultats aux membres du cluster
- Discussion des points à améliorer et inclusion des points dans le plan de travail 2024 du cluster

08

**Tour de table
des partenaires**





Parole aux partenaires du cluster

09

Divers



- ✓ Report de l'Atelier de formation sur les alertes précoces (dates à déterminer)
- ✓ **Nexus**: quelles sont les organisations impliquées dans le nexus?
Quelles sont vos attentes?
- ✓ **Standard** cluster sécal: assistance alimentaire et moyens d'existence => proposition de création de GTT
- ✓ **Stock de contingence**: merci d'envoyer les infos
- ✓ **Chiffres réponse 2023**: 26 partenaires ont répondu
- ✓ **Plan de travail** du cluster sécal 2024: quelles activités vous voulez que nous mettions en place

- 5W nouveau format (légères modifications) : Activités de résiliences et de développement prises en compte. Les matrices 5w Nationales seront partagées avec le gFSC pour la mise à jour de la base des données globale et la production des Dashboard globaux.
- Produits IM :
 - ✓ Nouveaux formats des produits IM
 - ✓ Possibilité de mettre en place l'analyse des GAP par rapport aux besoins des populations
 - ✓ Bulletins d'information à raviver
- Site WEB : Nouveau format à visiter et nous faire de retour.



FIN
SINGUILA MINGUI